
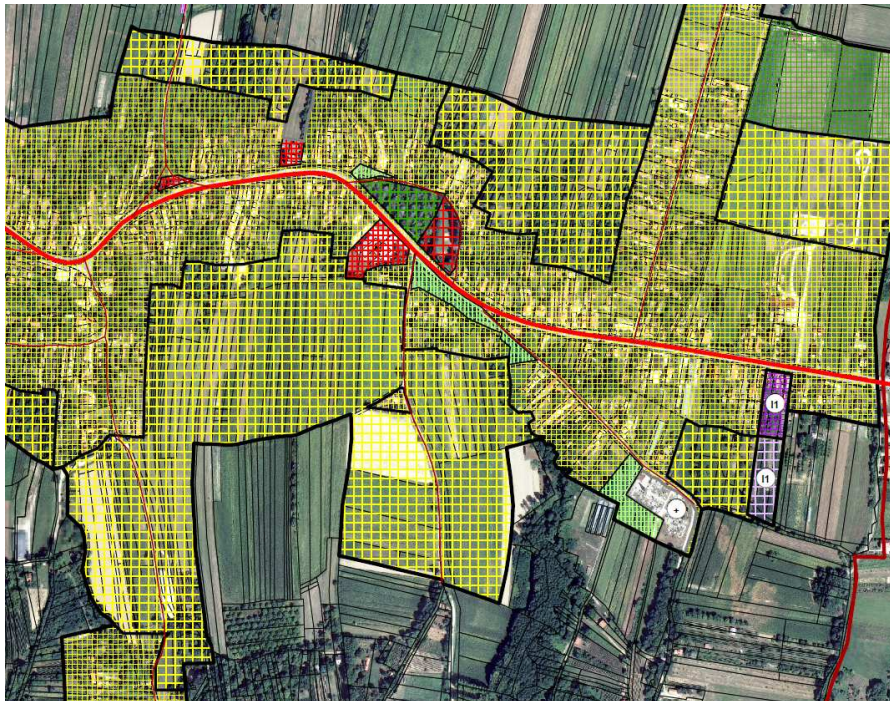


REPUBLIKA HRVATSKA
KOPRIVNIČKO-KRIŽEVAČKA ŽUPANIJA
OPĆINA RASINJA



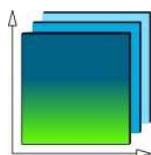
IV. IZMJENE I DOPUNE PROSTORNOG PLANA UREĐENJA
OPĆINE RASINJA

(Službeni glasnik Koprivničko-križevačke županije broj 4/08, 7/10, 10/12 i
7/14)



PRIJEDLOG


Izrađivač:



ZAVOD ZA PROSTORNO UREĐENJE
KOPRIVNIČKO-KRIŽEVAČKE ŽUPANIJE

IV. IZMJENE I DOPUNE PROSTORNOG PLANA UREĐENJA OPĆINE RASINJA

NOSITELJ IZRADE: OPĆINA RASINJA,
Općinski načelnik: Danimir Kolman

IZRAĐIVAČ:  **ZAVOD ZA PROSTORNO UREĐENJE
KOPRIVNIČKO - KRIŽEVAČKE ŽUPANIJE**
Koprivnica, Florijanski trg 4/I
Ravnatelj: Zlatko Filipović, dipl.ing.arh.

Odgovorni voditelj izrade plana:
Zlatko Filipović, dipl.ing.arh., ovl.arh., br.ovl., A3504

Stručni tim:

Saša Cestar, dipl.ing.prom.
Jelena Kovač, dipl.ing.građ., ovl.ing.građ., br.ovl. G5278
Martina Lauš, mag.arh., ovl.arh.urb., br.ovl. A56
Blaženka Lukšić, dipl. ing. arh., ovl. arh. urb., br. ovl. A-U 35
Snježana Marković Sirovec, mag. ing. arch., ovl. arh. urb., br. ovl. A-U 9
mr. sc. Mladen Matica
Maja Turinski, mag.geogr.

Vanjski stručni suradnici:
Marina Horvat Pavlic, dipl.iur.
Marijan Štimac, dipl.oec.

Broj elaborata: 34/16

PODLOGE: Državna geodetska uprava
Područni ured za katastar Koprivnica

SURADNICI U IZRADI II. IZMJENA I DOPUNA PPUO SVETI PETAR OREHOVEC:

- Ministarstvo poljoprivrede, Zagreb
- Ministarstvo gospodarstva, Uprava za energetiku i rudarstvo, Zagreb;
- Ministarstvo zaštite okoliša i prirode, Zagreb;
- Koprivničko-križevačka županija, Upravni odjel za prostorno uređenje, gradnju, zaštitu okoliša i zaštitu prirode, Koprivnica;
- INA industrija nafte, d.d, SD Sektor istraživanje i proizvodnja nafte i plina, sektor za razradu polja, Zagreb;
- HRVATSKE VODE Vodnogospodarski odjel za Muru i gornju Dravu, Varaždin;
- Hrvatske ceste d.o.o. za upravljanje, građenje i održavanje državnih cesta, Zagreb;
- „Hrvatske šume“ d.o.o. Zagreb, Uprava šuma Podružnica Koprivnica;
- HŽ INFRASTRUKTURA, Zagreb;
- PLINACRO D.O.O., Zagreb;
- Županijska uprava za ceste, Križevci

SADRŽAJ IV. ID PPUO RASINJA

➤ **UVODNI DIO**

➤ **OPĆI PRILOZI PROSTORNOG PLANA:**

1. OBRAZAC PROSTORNOG PLANA
2. IZVOD IZ SUDSKOG REGISTRA ZA IZRAĐIVAČA PROSTORNOG PLANA – JAVNU USTANOVU "ZAVOD ZA PROSTORNO UREĐENJE KOPRIVNIČKO – KRIŽEVAČKE ŽUPANIJE" – Rješenje
3. IZVOD IZ SUDSKOG REGISTRA ZA IZRAĐIVAČA PROSTORNOG PLANA – JAVNU USTANOVU "ZAVOD ZA PROSTORNO UREĐENJE KOPRIVNIČKO – KRIŽEVAČKE ŽUPANIJE" – prilog uz Rješenje
4. IMENOVANJE ODGOVORNOG VODITELJA IZRADE II. IZMJENA I DOPUNA PROSTORNOG PLANA UREĐENJA OPĆINE SVETI PETAR OREHOVEC – ZLATKO FILIPOVIĆ, dipl.ing.arh., ovl.arh.
5. KOPIJA RJEŠENJA HRVATSKE KOMORE ARHITEKATA O UPISU ZLATKA FILIPOVIĆA U IMENIK OVLAŠTENIH ARHITEKATA, pod rednim brojem A3504

➤ **RAZLOZI POKRETANJA II. ID PPUO SVETI PETAR OREHOVEC**

➤ **IZMJENE IZVRŠENE U II. ID PPUO SVETI PETAR OREHOVEC**

A) TEKSTUALNI DIO:

- I. OPĆE ODREDBE
- II. ODREDBE ZA PROVOĐENJE
- III. PRIJELAZNE I ZAVRŠNE ODREDBE

B) GRAFIČKI DIO:

- | | |
|----------------------------------|------------|
| 1. KORIŠTENJE I NAMJENA POVRŠINA | M 1:25.000 |
| 4. GRAĐEVINSKA PODRUČJA OD 4.12. | M 1:5.000 |

C) OBVEZNI PRILOZI

- I. OBRAZLOŽENJE:
 1. POLAZIŠTA
 2. CILJEVI PROSTORNOG PLANA
 3. PLAN PROSTORNOG UREĐENJA
- II. ZAHTJEVI JAVNOPRAVNIH TIJELA PREMA ČLANKU 90. ZAKONA O PROSTORNOM UREĐENJU
- III. IZVJEŠĆE O JAVNOJ RASPRAVI
- IV. SAŽETAK ZA JAVNOST
- V. EVIDENCIJA POSTUPKA IZRADE I DONOŠENJA PROSTORNOG PLANA
- VI. POPIS SEKTORSKIH DOKUMENATA I PROPISA

UVODNI DIO

Na temelju članka 24. Zakona o prostornom uređenju («Narodne novine» broj 30/94, 68/98, 61/00, 32/02. i 100/04), a u svezi s člankom 325. stavkom 1. Zakona o prostornom uređenju i gradnji («Narodne novine» broj 76/07), suglasnosti Upravnog odjela za prostorno uređenje, gradnju i zaštitu okoliša Koprivničko - križevačke županije (KLASA: 350- 01/08-01/04, URBROJ: 2137-07-08-3, od 22. veljače 2008. godine i članka 27. Statuta Općine Rasinja («Službeni glasnik Koprivničko-križevačke županije» broj 12/06), Općinsko vijeće Općine Rasinja na 19. sjednici održanoj 27. ožujka 2008. donijelo je Odluku o donošenju Prostornog plana uređenja Općine Rasinja („Službeni glasnik Koprivničko-križevačke županije“ broj 4/08 od 5. lipnja 2008.). Izrađivač Prostornog plana uređenja Općine Rasinja je tvrtka URBIA d.o.o. iz Čakovca.

Na temelju članka 100. Zakona o prostornom uređenju i gradnji («Narodne novine» broj 76/07. i 38/09) i članka 30. Statuta Općine Rasinja («Službeni glasnik Koprivničko-križevačke županije» broj 10/09), Općinsko vijeće Općine Rasinja na 11. Sjednici održanoj 7. srpnja 2010. donijelo je Odluku o donošenju izmjene Odluke o donošenju Prostornog plana uređenja Općine Rasinja („Službeni glasnik Koprivničko-križevačke županije“ broj 7/10 od 8.srpnja 2010.). Izrađivač Izmjena i dopuna Prostornog plana uređenja Općine Rasinja je tvrtka URBIA d.o.o. iz Čakovca.

Na temelju članka 100. stavka 6. i članka 101. Zakona o prostornom uređenju i gradnji („Narodne novine“ broj 76/07, 38/09, 55/11, 90/11, 50/12. i 55/12), suglasnosti Župana Koprivničko – križevačke županije KLASA: 350-02/12-01/5, URBROJ: 2137/1- 06/01-12-3 od 30. svibnja 2012. i članka 30. Statuta Općine Rasinja („Službeni glasnik Koprivničko-križevačke županije“ broj 10/09), Općinsko vijeće Općine Rasinja na 30. sjednici održanoj 27. srpnja 2012. donijelo je Odluku o II. izmjenama i dopunama Odluke o donošenju Prostornog plana uređenja Općine Rasinja („Službeni glasnik Koprivničko-križevačke županije“ broj 10/12 od 11.listopada 2012.). Izrađivač II. Izmjena i dopuna Prostornog plana uređenja Općine Rasinja je tvrtka URBIA d.o.o. iz Čakovca.


Na temelju članka 188. Zakona o prostornom uređenju („Narodne novine“ broj 153/13), članka 100. stavka 6. i članka 102. Zakona o prostornom uređenju i gradnji („Narodne novine“ broj 76/07, 38/09, 55/11, 90/11, 50/12, 55/12. i 80/13), suglasnosti Upravnog odjela za prostorno uređenje, gradnju, zaštitu okoliša i zaštitu prirode KLASA: 350-02/14-01/5, URBROJ: 2137/1-04/01-14-3 od 6. svibnja 2014. i članka 30. Statuta Općine Rasinja („Službeni glasnik Koprivničko-križevačke županije“ broj 5/13), Općinsko vijeće Općine Rasinja na 9. sjednici održanoj 28. svibnja 2014. godine donijelo je Odluku o III. izmjenama I dopunama Odluke o donošenju Prostornog plana uređenja Općine Rasinja („Službeni glasnik Koprivničko-križevačke županije“ broj 7/14 od 26.lipnja 2014.). Elaborat III. izmjena i dopuna Prostornog plana uređenja Općine Rasinja – ciljana izmjena i dopuna u svrhu formiranja turističke zone „Stari Breg“ izradila je tvrtka Urbia d.o.o. Čakovec.

Na temelju članka 86. Zakona o prostornom uređenju („Narodne novine“ broj 153/13) i članka 29. Statuta Općine Rasinja („Službeni glasnik Koprivničko-križevačke županije“ broj 6/13), Općinsko vijeće Općine Rasinja na sjednici održanoj 2014. donijelo je odluku o pokretanju IV. Izmjena I dopuna Prostornog plana uređenja Općine Rasinja – izmjena I dopuna u svrhu formiranja proizvodnog pogona u Subotici Podravskoj.

Grafički dio izrađen je u ArcGIS softveru tvrtke ESRI (verzija 10.3.) na službenim digitalnim topografskim kartama u mjerilu 1:25.000 (TK25), ortofoto kartama (DOF) u mjerilu 1:5.000, te na digitalnim katastarskim planovima kao službenim podlogama Državne geodetske uprave. U ovim IV. Izmjenama i dopunama vektorski podaci su izrađeni u službenoj kartografskoj projekciji HTRS96/TM.

OPĆI PRILOZI PROSTORNOG PLANA

1. OBRAZAC PROSTORNOG PLANA

Županija: KOPRIVNIČKO-KRIŽEVAČKA Općina: RASINJA	
Naziv Prostornog plana: IV. IZMJENE I DOPUNE PROSTORNOG PLANA UREĐENJA OPĆINE RASINJA	
Faza izrade Prostornog plana: PRIJEDLOG	
Odluka o izradi Prostornog plana (službeni glasnik): „SG Koprivničko-križevačke županije“, broj 18/14 Datum: 30.12.2014.	Odluka predstavničkog tijela o donošenju Prostornog plana (službeni glasnik): „SG Koprivničko-križevačke županije“, broj Datum: Datum sjednice:
Javna rasprava (datum objave):	Javni uvid održan: Od: Do:
Pečat tijela odgovornog za provođenje javne rasprave:	Odgovorna osoba za provođenje javne rasprave: Tajana Kralj , univ.bacc.oec. _____ (ime, prezime i potpis)
Sukladno članku 107. stavak 4. Zakona o prostornom uređenju („Narodne novine“, broj 153/13.), nije potrebno pribaviti mišljenje u pogledu usklađenosti ovoga Prostornog plana s Prostornim planom Koprivničko-križevačke županije (SG 8/01., 8/07., 13/12. i 5/14.) s obzirom da je stručni izrađivač Zavod za prostorno uređenje Koprivničko-križevačke županije.	
Pravna osoba/tijelo koje je izradilo Prostorni plan:  ZAVOD ZA PROSTORNO UREĐENJE KOPRIVNIČKO-KRIŽEVAČKE ŽUPANIJE	
Pečat pravne osobe/tijela koje je izradilo Prostorni plan:	Odgovorna osoba: Zlatko Filipović , dipl. ing. arh., ovl. arh. _____ (ime, prezime i potpis)
Odgovorni voditelj izrade Prostornog plana: Zlatko Filipović , dipl. ing. arh., ovl. arh., br. ovl. A3504	
Stručni tim u izradi Prostornog plana: 1. Saša Cestar, dipl. ing. prom. 2. Jelena Kovač, dipl. ing. građ., ovl. ing. građ. G5278 3. Martina Lauš, mag. ing. arch., ovl. arh. urb., br. ovl. A56 4. Blaženka Lukšić, dipl. ing. arh., ovl. arh. urb., br. ovl. A-U 35 5. Snježana Marković Sirovec, mag. ing. arch., ovl. arh. urb., br. ovl. A-U 9 6. mr. sc. Mladen Matica 7. Maja Turinski, mag. geogr.	
Vanjski stručni suradnici: 1. Marina Horvat Pavlic , dipl. iur. 2. Marijan Štimac , dipl. oec.	
Pečat predstavničkog tijela:	Predsjednik predstavničkog tijela: Josip Mlinarić _____ (ime, prezime i potpis)
Istovjetnost ovog Prostornog plana s izvornikom ovjerava: _____ (ime, prezime i potpis)	Pečat nadležnog tijela:

2. IZVOD IZ SUDSKOG REGISTRA ZA IZRAĐIVAČA PROSTORNOG PLANA – JAVNU
USTANOVU „ZAVOD ZA PROSTORNO UREĐENJE KOPRIVNIČKO – KRIŽEVAČKE
ŽUPANIJE“ – Rješenje

REPUBLIKA HRVATSKA
TRGOVAČKI SUD U BJELOVARU

Tt-07/1262-4 MBS:010067884

R J E Š E N J E

Trgovački sud u Bjelovaru, po sucu toga suda Sanjana Zorinc, u
registarskom predmetu upisa osnivanja ustanove, po prijedlogu
predlagatelja ZAVOD ZA PROSTORNO UREĐENJE KOPRIVNIČKO-KRIŽEVAČKE
ŽUPANIJE, Koprivnica, Trg bana Josipa Jelačića 15, dana
31.12.2007.

r i j e š i o j e

u sudski registar kod ovoga suda upisati:

osnivanje ustanove

pod tvrtkom/nazivom ZAVOD ZA PROSTORNO UREĐENJE KOPRIVNIČKO-
KRIŽEVAČKE ŽUPANIJE, sa sjedištem u Koprivnica, Trg bana Josipa
Jelačića 15, u registarski uložak s matičnim brojem subjekta upisa
(MBS) 010067884, prema podacima utvrđenim u prilogu ovoga rješenja
("Podaci za upis u sudski registar"), koji je njegov sastavni dio.

TRGOVAČKI SUD U BJELOVARU

U Bjelovaru, 31. prosinca 2007. godine



Uputa o pravnom sredstvu:

Pravo na žalbu protiv ovog rješenja ima sudionik ili druga osoba
koja za to ima pravni interes. Žalba se podnosi u roku od 8 (osam)
dana Visokom trgovačkom sudu Republike Hrvatske u dva primjerka,
putem prvostupanjskog suda. Predlagatelj nema pravo žalbe.

D001, 2007-12-31 08:09:53

Stranica 1 od 1

3. IZVOD IZ SUDSKOG REGISTRA ZA IZRAĐIVAČA PROSTORNOG PLANA – JAVNU
USTANOVU "ZAVOD ZA PROSTORNO UREĐENJE KOPRIVNIČKO – KRIŽEVAČKE
ŽUPANIJE" – prilog uz Rješenje

TRGOVAČKI SUD U BJELOVARU
St-07/1262-4

MBS: 010067884
Datum: 31.12.2007

PODACI ZA UPIS U GLAVNU KNJIGU
SUDSKOG REGISTRA
(prilog uz rješenje)

Pod brojem upisa 1 za tvrtku ZAVOD ZA PROSTORNO UREĐENJE
KOPRIVNIČKO-KRIŽEVAČKE ŽUPANIJE upisuje se:

=====

SUBJEKT UPISA

TVRTKA/NAZIV:

ZAVOD ZA PROSTORNO UREĐENJE KOPRIVNIČKO-KRIŽEVAČKE
ŽUPANIJE

SJEDIŠTE:

Koprivnica, Trg bana Josipa Jelačića 15

PREDMET POSLOVANJA – DJELATNOSTI:

- * -izrada i praćenje provedbe dokumenata prostornog uređenja područne (regionalne) razine
- * -izrada izvješća o stanju u prostoru Koprivničko-križevačke županije (u daljnjem tekstu:županija)
- * -vođenje registara podataka u okviru informacijskog sustava prostornog uređenja
- * -pripremanje polazišta za izradu, odnosno stavljanje izvan snage prostornih planova užih područja
- * -izdavanje mišljenja u postupku izrade i donošenja dokumenata prostornog uređenja u skladu sa zakonom
- * -izrada prostornih planova uređenja velikog grada, gradova i općina i urbanističkih planova uređenja, ako je izrada tih planova Zavodu povjerena od nadležnosti Ministarstava ili Županijskog poglavarstva Koprivničko-križevačke županije
- * -obavljanje stručno-analitičkih poslova iz područja prostornog uređenja ako je obavljanje tih poslova Zavodu povjereno od nadležnog Ministarstva ili županijskog poglavarstva Koprivničko-križevačke županije

ČLANOVI DRUŠTVA / OSNIVAČI:

Koprivničko-križevačka županija,
Koprivnica, Nemčićeva 5
osnivač

ZASTUPNICI:

Zlatko Filipović, rod.02.01.1958., O.I.154129665
Koprivnica, Stjepana Radića 47
ravnatelj
zastupa ustanovu samostalno i bez ograničenja



D002, 2007-12-31 08:10:03

Stranica: 1

IV. IZMJENE I DOPUNE PPUO RASINJA
PRIJEDLOG

TRGOVAČKI SUD U BJELOVARU
t-07/1262-4

MBS: 010067884
Datum: 31.12.2007

PODACI ZA UPIS U GLAVNU KNJIGU
SUDSKOG REGISTRA
(prilog uz rješenje)

Pod brojem upisa 1 za tvrtku ZAVOD ZA PROSTORNO UREĐENJE
KOPRIVNIČKO-KRIŽEVAČKE ŽUPANIJE upisuje se:

=====

SUBJEKT UPISA

PRAVNI ODNOSI:

Pravni oblik:
ustanova

Osnivački akt:

Odluka o osnivanju Zavoda za prostorno uređenje
Koprivničko-križevačke županije od 13. prosinca
2007. godine.

U Bjelovaru, 31. prosinac
2007.

S U D A C
Sanjana Zorinc



D002, 2007-12-31 08:10:03

Stranica: 2



IV. IZMJENE I DOPUNE PPUO RASINJA
PRIJEDLOG

REPUBLIKA HRVATSKA
TRGOVAČKI SUD U VARAŽDINU

MBS:010067884
Tt-14/1740-3

R J E Š E N J E

Trgovački sud u Varaždinu po sucu pojedincu Melita Poljanec-Bubaš u registarskom predmetu upisa u sudski registar promjene poslovne adrese, predmeta poslovanja, osobnih podataka ravnatelja ustanove i upisa Statuta po prijedlogu predlagatelja ZAVOD ZA PROSTORNO UREĐENJE KOPRIVNIČKO-KRIŽEVAČKE ŽUPANIJE, Koprivnica, Trg bana Josipa Jelačića 15, 12.06.2014. godine

r i j e š i o j e

u sudski registar ovog suda upisuje se:

promjena poslovne adrese, promjena predmeta poslovanja, promjena osobnih podataka zastupnika ustanove i statut subjekta upisa upisanog

pod tvrtkom/nazivom ZAVOD ZA PROSTORNO UREĐENJE KOPRIVNIČKO-KRIŽEVAČKE ŽUPANIJE, sa sjedištem u Koprivnica, Florijanski trg 4/1, u registarski uložak s MBS 010067884, OIB 59262693789, prema podacima naznačenim u prilogu ovoga rješenja ("Podaci za upis u glavnu knjigu sudskog registra"), koji je njegov sastavni dio.

TRGOVAČKI SUD U VARAŽDINU

U Varaždinu, 12. lipnja 2014. godine



S U D A C

Melita Poljanec-Bubaš

Uputa o pravnom lijeku:

Pravo na žalbu protiv ovog rješenja ima sudionik ili druga osoba koja za to ima pravni interes. Žalba se podnosi u roku od 8 (osam) dana Visokom trgovačkom sudu Republike Hrvatske u dva primjerka, putem prvostupanjskog suda. Predlagatelj nema pravo žalbe.

D003, 2014-06-12 14:54:15

Stranica: 1 od 1

IV. IZMJENE I DOPUNE PPUO RASINJA
PRIJEDLOG

TRGOVAČKI SUD U VARAŽDINU
Tt-14/1740-3

MBS: 010067884
Datum: 12.06.2014

PODACI ZA UPIS U GLAVNU KNJIGU SUDSKOG REGISTRA
(prilog uz rješenje)

Pod brojem upisa 3 za tvrtku ZAVOD ZA PROSTORNO UREĐENJE
KOPRIVNIČKO-KRIŽEVAČKE ŽUPANIJE upisuje se:

SUBJEKT UPISA

OSOBE OVLAŠTENE ZA ZASTUPANJE:

2# Zlatko Filipović
Hlebine, Stjepana Radića 47
Zlatko Filipović, OIB: 87744897916
Koprivnica, Braće Radić 8

PRAVNI ODNOSI:

Statut:

Statut Zavoda za prostorno uređenje Koprivničko-križevačke županije od 19.02.2008., potvrđen zaključkom osnivača od 12.03.2008.

Odluka o izmjenama i dopuni Statuta Zavoda za prostorno uređenje Koprivničko-križevačke županije od 19.10.2009., potvrđena zaključkom osnivača od 11.11.2009.

Statutarna Odluka o izmjenama i dopunama Statuta Zavoda za prostorno uređenje Koprivničko-križevačke županije od 15.04.2014., potvrđena zaključkom osnivača od 23.04.2014.

Napomena: Podaci označeni s "#" prestali su važiti!

U Varaždinu, 12. lipnja 2014.



S U D A C
Melita Poljanec-Bubaš

IV. IZMJENE I DOPUNE PPUO RASINJA
PRIJEDLOG

Upute za pretraživanje Pošaljite primjedbe



Pretraga subjekata Objave Brisani subjekti Provjera imena Upute Korisnička prijava

Pretraga subjekata > Rezultati pretrage > Sudski registar - Podaci o poslovnom subjektu

Verzija za ispis

Zbirka isprava i izvadci

Zbirka isprava
Aktivni izvadak
Djelomični aktivni izvadak
Povijesni izvadak
Djelomični povijesni izvadak

Sadržaj

Temeljni podaci
Nadležni sud
MBS
OIB
Naziv
Sjedište/adresa
Pravni oblik
Djelatnosti
Osnivači/članovi društva
Osobe ovlaštene za zastupanje
Pravni odnosi

Objave

2. Provedba upisa od
12.06.2014
Objavljeno dana 13.06.2014
Provedba upisa promjena poslovne
adrese, promjena predmeta poslovanja,
promjena osobnih podataka, statut

1. VŽ Tt-14/1740-3 od
12.06.2014
Objavljeno dana 13.06.2014
Rješenje Rješenje o upisu promjene
poslovne adrese, predmeta poslovanja,
osobnih podataka ravnatelja i upisu statuta

Podaci

Nadležni sud

Trgovački sud u Varaždinu

MBS

010067884

OIB

59262693789

Naziv

ZAVOD ZA PROSTORNO UREĐENJE KOPRIVNIČKO-KRIŽEVAČKE ŽUPANIJE

Sjedište/adresa (Prikaži na karti)

Koprivnica (Grad Koprivnica)
Florijanski trg 4/1

Pravni oblik

ustanova

Djelatnosti

- Izrada, odnosno koordinacija izrade i praćenja provedbe prostornih planova područne (regionalne razine)
- Izrada izvješća o stanju u prostoru
- Vođenje informacijskog sustava prostornog uređenja i upravljanje njime u okviru njegovih ovlasti
- Pripremanje polazišta za izradu odnosno stavljanje izvan snage prostornih planova užih područja
- Pružanje stručne savjetodavne pomoći u izradi prostornih planova, lokalne razine
- Drugi poslovi u skladu sa Zakonom o prostornom uređenju i Statutom Zavoda

Osnivači/članovi društva

Koprivničko-križevačka županija
Koprivnica, Nemčićeva 5
- osnivač

Osobe ovlaštene za zastupanje

Zlatko Filipović, OIB: 87744897916
Koprivnica, Braće Radić 8
- ravnatelj
- zastupa ustanovu samostalno i bez ograničenja

Pravni odnosi

Osnivački akt:


Odluka o osnivanju Zavoda za prostorno uređenje Koprivničko-križevačke županije od 13. prosinca 2007. godine.

Statut:

Statut Zavoda za prostorno uređenje Koprivničko-križevačke županije od 19.02.2008., potvrđen zaključkom osnivača od 12.03.2008.
Odluka o izmjenama i dopuni Statuta Zavoda za prostorno uređenje Koprivničko-križevačke županije od 19.10.2009., potvrđena zaključkom osnivača od 11.11.2009.
Statutima Odluka o izmjenama i dopunama Statuta Zavoda za prostorno uređenje Koprivničko-križevačke županije od 15.04.2014., potvrđena zaključkom osnivača od 23.04.2014.



4. IMENOVANJE ODGOVORNOG VODITELJA IZRADE IV. IZMJENA I DOPUNA PROSTORNOG PLANA UREĐENJA OPĆINE RASINJA – ZLATKO FILIPOVIĆ, d.i.a., ovl.arh.



ZAVOD ZA PROSTORNO UREĐENJE KOPRIVNIČKO - KRIŽEVAČKE ŽUPANIJE

www.prostorno-kkz.hr prostorno-uredjenje@kckzz.hr

Florijski trg 4/1
48 000 Koprivnica

Tel. 048/624-406
Fax. 048/624-405

OIB: 59262693789
IBAN: HR3223860021110040049

Temeljem članka 82. Zakona o prostornom uređenju („Narodne novine“ broj 153/13) imenuje se:

ZLATKO FILIPOVIĆ, dipl.ing.arh., ovlaštenu arhitekt
Ravnatelj Zavoda za prostorno uređenje Koprivničko-križevačke županije

kao

**ODGOVORNOG VODITELJA IZRADE
IV. IZMJENA I DOPUNA PROSTORNOG PLANA UREĐENJA OPĆINE RASINJA**

Imenovani ima visokostručnu spremu, položen državni ispit, stručni ispit za obavljanje poslova prostornog uređenja i graditeljstva te Rješenje za upis u Imenik ovlaštenih arhitekata Hrvatske komore arhitekata pod rednim brojem **A 3504**.

Koprivnica, ožujak 2016.

Pomoćnik ravnatelja:

mr.sc. **Mladen Matica**



5. KOPIJA RJEŠENJA HRVATSKE KOMORE ARHITEKATA O UPISU ZLATKA FILIPOVIĆA U IMENIK OVLAŠTENIH ARHITEKATA, pod rednim brojem A3504



REPUBLIKA HRVATSKA
HRVATSKA KOMORA ARHITEKATA

Klasa: UP/I-350-07/09-01/ 3504
Urbroj: 505-09-1
Zagreb, 16. rujna 2009. godine

Na temelju članka 96.st.4. i članka 103.st.2. Zakona o arhitektonskim i inženjerskim poslovima i djelatnostima u prostornom uređenju i gradnji («Narodne novine» br. 152/08) te članka 8.st.1. Statuta Hrvatske komore arhitekata ("Narodne novine", br. 64/09), Odbor za upis Hrvatske komore arhitekata u sastavu TOMISLAV ČURKOVIĆ, ovl.arh., predsjednik Hrvatske komore arhitekata i Željka Jurković, ovl.arh., Zoran Boševski, ovl.arh., Vladimir Kasun, ovl.arh. i Igor Rožić, ovl.arh., članovi Odbora za upis, rješavajući po Zahtjevu za upis FILIPOVIĆ ZLATKO, dipl.ing.arh., HLEBINE, STJEPANA RADIĆA 47, donosi

RJEŠENJE

1. U **Imenik ovlaštenih arhitekata** upisuje se **FILIPOVIĆ ZLATKO**, dipl.ing.arh., HLEBINE, u stručni smjer za: pod rednim brojem **3504**, s danom upisa **10.09.2009.** godine.
2. Upisom u **Imenik ovlaštenih arhitekata**, FILIPOVIĆ ZLATKO, dipl.ing.arh., stječe pravo na uporabu strukovnog naziva "" i pravo na obavljanje stručnih poslova temeljem članka 56., 58., 62., 63. i 64. Zakona o arhitektonskim i inženjerskim poslovima i djelatnostima u prostornom uređenju i gradnji, te članka 24.st.1.alineja 1. Statuta Hrvatske komore arhitekata, te ostala prava i dužnosti sukladno zakonu, aktima Komore, posebnim zakonima i propisima donesenim temeljem tih zakona.
3. Ovlašteni arhitekt poslove iz točke 2. izreke ovoga Rješenja dužan je obavljati stvarno i stalno, te sukladno temeljnim načelima i pravilima struke koje treba poštivati ovlašteni arhitekt.
4. Ovlaštenom arhitektu Hrvatska komora arhitekata izdaje "**arhitektonsku iskaznicu**" i "**pečat**", koji su trajno vlasništvo Komore.
5. Ovlašteni arhitekt dobiva putem Hrvatske komore arhitekata Potvrdu o polici osiguranja od profesionalne odgovornosti kod odabranog osiguravatelja. Polica se izdaje za razdoblje od godinu dana i obnavlja se svake godine. Premija osiguranja plaća se sa članarinom, odnosno uračunava se u iznos članarine.
6. Ovlašteni arhitekt dužan je plaćati Hrvatskoj komori arhitekata članarinu i ostala davanja koja utvrde tijela Komore, osim u slučaju mirovanja članstva i privremenog prekida obavljanja strukovne djelatnosti, a pri prestanku članstva podmiriti sve dospjele financijske obveze prema Komori.

Obrazloženje

FILIPOVIĆ ZLATKO, dipl.ing.arh., podnio je dana 20.01.2009. godine zahtjev za upis u Imenik ovlaštenih arhitekata Hrvatske komore arhitekata.

Odbor za upis Hrvatske komore arhitekata proveo je na sjednici održanoj 10.09.2009. godine postupak razmatranja dostavljenog potpunog zahtjeva imenovanog, te je temeljem članka 96.st.4. i članka 103.st.2. Zakona o arhitektonskim i inženjerskim poslovima i djelatnostima u prostornom uređenju i gradnji, te članka 8.st.1.Statuta Hrvatske komore arhitekata donio rješenje kojim se zahtjev usvaja.

Ovlašteni arhitekt stekao je pravo na uporabu strukovnog naziva «ovlašteni arhitekt», te pravo na obavljanje stručnih poslova temeljem članaka 56., 58., 62., 63. i 64. Zakona o arhitektonskim i inženjerskim poslovima i djelatnostima u prostornom uređenju i gradnji, te članka 24.st.1.alineja 1. Statuta Hrvatske komore arhitekata, te ostala prava i dužnosti sukladno zakonu, aktima Komore, posebnim zakonima i propisima donesenim temeljem tih zakona, upisom u Imenik ovlaštenih arhitekata Hrvatske komore arhitekata, i to pravo mu traje dok traje policia osiguranja od profesionalne odgovornosti, odnosno do izricanja stegovne kazne iz članka 120.st.1.alineja 2. i 3. Zakona o arhitektonskim i inženjerskim poslovima i djelatnostima u prostornom uređenju i gradnji, u vezi sa člankom 74.st.1. Statuta Hrvatske komore arhitekata.

Ovlašteni arhitekt, osim u slučaju mirovanja članstva, dobiva putem Hrvatske komore arhitekata Potvrdu o polici osiguranja od profesionalne odgovornosti kod odabranog osiguravatelja. Policia se izdaje za razdoblje od godinu dana i obnavlja se svake godine, sukladno članku 10.st.2.Statuta Hrvatske komore arhitekata. Premija osiguranja plaća se sa članarinom, odnosno računava se u članarinu, sukladno članku 10.st.3. Statuta Hrvatske komore arhitekata.

Upisom u Imenik ovlaštenih arhitekata imenovani je stekao pravo na "pečat" i "arhitektonsku iskaznicu" koje mu izdaje Hrvatska komora arhitekata, a koji su trajno vlasništvo Komore temeljem članka 9. st.1 Statuta Hrvatske komore arhitekata.

Sva prethodno navedena prava obvezuju ovlaštenog arhitekata na redovno i uredno plaćanje članarine u skladu s člankom 27. Statuta Hrvatske komore arhitekata.

Ovlašteni arhitekt dužan je obavljati poslove projektiranja i/ili stručnog nadzora građenja samostalno u vlastitom uredu, zajedničkom uredu, projektantskom društvu ili drugoj pravnoj osobi registriranoj za tu djelatnost temeljem članka 19.st.1. Zakona o arhitektonskim i inženjerskim poslovima i djelatnostima u prostornom uređenju i gradnji.

Ovlašteni arhitekt dužan je u obavljanju poslova projektiranja i/ili stručnog nadzora građenja poštivati odredbe Zakona o arhitektonskim i inženjerskim poslovima i djelatnostima u prostornom uređenju i gradnji, Zakona o prostornom uređenju i gradnji i posebnih zakona, te osigurati da obavljanje poslova projektiranja i/ili stručnog nadzora bude u skladu s načelima i pravilima struke, koja treba poštivati ovlašteni arhitekt.

Na temelju svega prethodno navedenog, riješeno je kao u izreci ovoga Rješenja.

Pouka o pravnom lijeku

Protiv ovog Rješenja žalba nije dopuštena, ali se može pokrenuti upravni spor podnošenjem tužbe Upravnom sudu Republike Hrvatske, u roku od 30 dana od primitka ovog Rješenja.

Predsjednik Hrvatske komore arhitekata
TOMISLAV ČURKOVIĆ, ovl.arh.



Dostaviti:

1. ZLATKO FILIPOVIĆ, 48323 HLEBINE, STJEPANA RADIĆA 47
2. U Zbirku isprava Komore
3. Pismohrana Komore

RAZLOG POKRETANJA IV. IZMJENA I DOPUNA PPUO RASINJA

IV. Izmjenama i dopunama Prostornog plana uređenja Općine Rasinja mijenjaju se sljedeći dijelovi plana:

Razlozi izrade II. ID PPUO Podravske Sesvete sukladno Odluci		Izmjena u tekstualnom dijelu	Izmjena u grafičkom dijelu
1.	Prenamjena građevinskog područja u gospodarsku namjenu I proširenje istog na susjedne čestice u naselju Subotica Podravska	da	Karta 1. i Karta 4.12.

Pristigli zahtjevi prema članku 90. Zakona o prostornom uređenju („Narodne novine“ broj 153/13.) koji se odnose na predmetnu izmjenu i dopunu.

Zahtjevi javnopravnih tijela				
1.	INA SD istraživanje i proizvodnja nafte i plina	Nema zahtjeva vezanog uz predmetne izmjene.		
2.	Hrvatske vode, Vodnogospodarski odjel za Muru i Gornju Dravu	Dostavljene smjernice za predmetnu izmjenu i dopunu.	Tekstualna izmjena	
3.	Hrvatske šume Uprava šuma podružnica Koprivnica	Nema zahtjeva vezanog uz predmetne izmjene.		
4.	Ministarstvo poljoprivrede Uprava za poljoprivredu	Dostavlja smjernice, potrebno dostaviti kartografske prikaze novog građevinskog područja u odnosu na postojeće i dostaviti podatke za ona poljoprivredna zemljišta na kojima se planira promjena namjene tog zemljišta.		
5.	Ministarstvo poljoprivrede Uprava za šume	Nema zahtjeva vezanog uz predmetne izmjene.		
6.	Ministarstvo zaštite okoliša i prirode	Dostavlja uvjete zaštite prirode za smještaj proizvodnog pogona u naselju Subotica Podravska.	Tekstualna izmjena	
7.	Hrvatske ceste d.o.o. za upravljanje, građenje i održavanje državnih cesta	Dostavljene smjernice.	Tekstualna izmjena	
8.	HŽ infrastruktura	Nema zahtjeva vezanog uz predmetne izmjene.		

9.	PLINACRO	Nema zahtjeva vezanog uz predmetne izmjene.		
10.	Koprivničko-križevačka županija, Upravni odjel za prostorno uređenje, gradnju, zaštitu okoliša i prirode	Ured upućuje Općinu na obvezu provedbe procedure OSPUO postupka (od nadležnog Ministarstva dobiveno rješenje kod donošenja Odluke o pokretanju ovih ID da nije potrebno). Nema ostalih zahtjeva vezanog uz predmetne izmjene.		
11.	Ministarstvo gospodarstva Uprava za energetiku i rudarstvo	Nema zahtjeva vezanog uz predmetne izmjene.		

IZMJENE IZVRŠENE U IV. IZMJENAMA I DOPUNAMA PPUO RASINJA PO KAROGRAFSKIM PRIKAZIMA

U sklopu izrade IV. Izmjena i dopuna Prostornog plana uređenja Općine Rasinja izmjene su izvršene u tekstualnom dijelu Prostornog plana, obrazloženju i grafičkom dijelu.

KARTA 1: Korištenje i namjena površina

Na kartografskom prikazu broj 1. Korištenje i namjena površina korigirano je građevinsko područje u naselju Podravska Subotica (proširenje građevinskog područja).

KARTA GRAĐEVINSKIH PODRUČJA 4.12:

Na kartografskom prikazu broj 4.12. Građevinsko područje naselja Subotica Podravska prošireno je i prenamjenjeno građevinsko područje.

A. TEKSTUALNI DIO:

- I. OPĆE ODREDBE
- II. ODREDBE ZA PROVOĐENJE
- III. PRIJELAZNE I ZAVRŠNE ODREDBE

PROMJENE -

Na temelju članka 109. stavak 4. Zakona o prostornom uređenju („Narodne novine“ broj 153/13.) i članka 44. Statuta Općine Rasinja („Službeni glasnik Koprivničko-križevačke županije“ broj 5/13.), i Odluke o izradi IV. izmjena i dopuna Prostornog plana uređenja Općine Rasinja „Službeni glasnik Koprivničko-križevačke županije“ broj 18/14.), Općinsko vijeće Općine Rasinja na sjednici održanoj 2016. godine donijelo je

ODLUKU

o IV. izmjenama i dopunama Odluke o donošenju Prostornog plana uređenja Općine Rasinja

I. OPĆE ODREDBE

Članak 1.

Odlukom o IV. izmjenama i dopunama Odluke o donošenju Prostornog plana uređenja Općine Rasinja (u daljnjem tekstu: „Odluka“) donose se IV. izmjene i dopune Odluke o donošenju Prostornog plana uređenja Općine Rasinja (Službeni glasnik Koprivničko-križevačke županije broj 4/08, 7/10, 10/12 i 7/14).

Članak 2.

Granice obuhvata Prostornog plana uređenja Općine Rasinja poklapaju se s granicama Općine Rasinja (u daljnjem tekstu: „Općina“).

Članak 3.

IV. izmjene i dopune Prostornog plana uređenja Općine Rasinja (u daljnjem tekstu: „IV. izmjene i dopune Prostornog plana“) sadržane su u elaboratu IV. izmjene i dopune Prostornog plana uređenja Općine Rasinja kojeg je izradio Zavod za prostorno uređenje Koprivničko-križevačke županije.

Elaborat iz stavka 1. ovog članka sastavni je dio ove Odluke, a sastoji se od tekstualnog i grafičkog dijela:

A) TEKSTUALNI DIO

- I. OPĆE ODREDBE
- II. ODREDBE ZA PROVOĐENJE
- III. PRIJELAZNE I ZAVRŠNE ODREDBE

B) GRAFIČKI DIO

KARTOGRAFSKI PRIKAZI

1. KORIŠTENJE I NAMJENA POVRŠINA (M 1:25.000)
- 4.12. GRAĐEVINSKO PODRUČJE NASELJA SUBOTICA PODRAVSKA

C) OBVEZNI PRILOZI

I. OBRAZLOŽENJE:

1. POLAZIŠTA
2. CILJEVI PROSTORNOG PLANA
3. PLAN PROSTORNOG UREĐENJA

II. ZAHTJEVI JAVNOPRAVNIH TIJELA PREMA ČLANKU 90. ZAKONA O PROSTORNOM UREĐENJU

III. IZVJEŠĆE O JAVNOJ RASPRAVI

IV. SAŽETAK ZA JAVNOST

V. EVIDENCIJA POSTUPKA IZRADE I DONOŠENJA PROSTORNOG PLANA

VI. POPIS SEKTORSKIH DOKUMENATA I PROPISA

II. ODREDBE ZA PROVOĐENJE

Članak 4.

Tekst članka 28. mijenja se i glasi:

Osnovna **funkcionalna podjela prostora** za sva naselja načelno se određuje ovim Prostornim planom, a preciznije razgraničenje, koje uključuje mogućnost manjeg pomicanja granica između pojedinih zona, moguće je utvrditi planovima uređenja užih područja.

Razgraničenja zona pretežite namjene za naselja su prikazana na kartografskim prikazima građevinskih područja naselja i to kao:

- stambene zone /žuto/,
- zone centralnih i društvenih sadržaja /crveno/,
- **zone gospodarsko-proizvodne namjene /ljubičasto**
- zone športa i rekreacije /tamno zeleno/,
- zone urbanog ili tradicijskog zelenila /svijetlo zeleno/,
- površine infrastrukture u naselju /bez boje/,
- groblja unutar naselja /oznaka groblja/.

Članak 5.

Iza članka 34. dodaje se novi članak 34.a koji glasi:

ZONA GOSPODARSKO-PROIZVODNE NAMJENE (I1) smještena je u istočnom dijelu naselja Subotice Podravske.

Moguća izgradnja i uvjeti uređenja u gospodarskoj-proizvodnoj namjena definirani su u poglavlju 3. Uvjeti smještaja gospodarskih djelatnosti.

Postojeće stambene građevine (individualnog stanovanja) i građevine druge namjene u gospodarskoj zoni mogu se zadržati uz dozvoljenu rekonstrukciju definiranu u poglavlju 9.3. **Rekonstrukcija građevina čija je namjena protivna planiranoj namjeni** ovih Odredbi.

Članak 6.

Tekst članka 93. mijenja se i glasi:

Unutar građevinskih područja naselja Općine, gospodarske djelatnosti mogu se locirati:

- u građevinama osnovne namjene, na pojedinačnim građevnim česticama interpoliranim u naselju,
- u zoni gospodarske-proizvodne namjene u Subotici Podravskoj,
- kao sekundarna funkcija čestice, u pratećim ili pomoćnim građevinama na građevnim česticama u naselju.

Gospodarske zone, **uz iznimku u Subotici Podravskoj**, su ovim Prostornim planom definirane kao izdvojena građevinska područje, te su obrađene u poglavlju 3.2.1. ove Odluke.

Iza članka 98. Dodaje se novi naslov

1.1.1. Uvjeti lociranja građevina gospodarskih djelatnosti u zoni gospodarske-proizvodne namjene u naselju Subotica Podavska

Članak 7.

Iza članka 98. dodaje se novi članak 98.a koji glasi:

Unutar ovog područja mogu se smještati građevine koje služe za obavljanje gospodarskih djelatnosti – proizvodnih, uslužnih, trgovačkih, kao što su:

1. Gospodarske građevine za bučne i/ili potencijalno opasne djelatnosti

- industrijska ili obrtnička proizvodnja ili prerada, osim primarne poljoprivredne proizvodnje (proizvodnja hrane, pića, tekstila, kože, kemijskih proizvoda, metala, drveta, električnih i elektroničkih proizvoda),
- tehnički servisi (automehaničarske radionice, autolimarske radionice, vulkanizerske radionice, klesarske i limarske radionice, kovačnice, staklarske radionice, stolarske radionice i slično),
- građevinarstvo (armiračke, tesarske i slične radionice),
- trgovački i skladišni prostori za trgovinu i skladištenje proizvoda koji mogu potencijalno utjecati na povećanje buke i zagađenja zraka ili uzrokovati pojave koje mogu ugroziti ljude i okolni prostor, kao što su požari ili eksplozije (trgovine i skladišta hrane, hladnjače, silosi, proizvodnja lampiona, trgovine plinom i slično),
- prijevoz i/ili komunalne djelatnosti (kamionska parkirališta, građevine za gospodarenje neopasnim otpadom, sajmišta i slično),
- djelatnosti koje se mogu obavljati unutar naselja, ali mogu potencijalno utjecati na povećanje buke i zagađenja zraka ili uzrokovati pojave koje mogu ugroziti ljude i okolni prostor, kao što su požari ili eksplozije, a za sprječavanje kojih je potrebno provoditi dodatne mjere zaštite.

2. Gospodarske građevine za tihe i čiste djelatnosti

- financije, tehničke i poslovne usluge i informacijske djelatnosti (uredi),
- obrtničke usluge (auto-električarske radionice, autopraonice i slično),
- pekara,
- kiosci do 15,0 m², za obavljanje jednostavnih trgovačkih i ugostiteljskih djelatnosti, prema posebnom propisu.

Na površinama gospodarske namjene-proizvodne (I1) mogu se graditi sve vrste industrijskih, obrtničkih i drugih gospodarsko-proizvodnih zgrada, većih skladišta, uslužnih objekata, te pratećih trgovačkih, poslovnih, upravnih i uredskih zgrada, pod uvjetom da ne zagađuju okoliš.

Postojeće stambene građevine (individualnog stanovanja) i građevine druge namjene u gospodarskoj zoni mogu se zadržati uz dozvoljenu rekonstrukciju definiranu u poglavlju 9.3. **Rekonstrukcija građevina čija je namjena protivna planiranom namjeni** ovih Odredbi.

U postupku formiranja građevnih čestica, potrebno je za novoformirane ili preoblikovane građevne čestice unutar gospodarske zone, poštivati slijedeće minimalne vrijednosti:

Najmanja širina građevne čestice /m/	Najmanja dubina građevne čestice /m/	Najmanja površina građevne čestice P_{min}	Dozvoljeni koeficijent izgrađenosti kig	Dozvoljeni koeficijent iskorištenosti kis
28,0	40,0	1 120,0	0,6	3,0

Unutar gospodarske zone, gospodarske i pomoćne građevine na građevnoj čestici treba locirati na način da se poštuju slijedeći minimalni uvjeti:

- građevine od linije regulacije trebaju biti udaljene minimalno 5,0 m;
- ako je u postojećoj ulici određen građevni pravac, ili se građevni pravac određuje prostornim planom uređenja užeg područja, najmanje jedna građevina u kompleksu treba biti locirana na tom pravcu;
- građevine trebaju od jedne uzdužne međe građevne čestice biti minimalno odmaknute za širinu vatrogasnog koridora određenog posebnim propisom, ali ne manje od 4,0 m, a od ostalih minimalno 1,0 m (iznimno udaljenost može biti i 0,5 m ako se radi o međi prema građevnoj čestici koja nije u građevnom zemljištu i nalazi se u nekom od prigradskih naselja);
- međusobna udaljenost građevina, koje nisu građene u kompleksu, na istoj ili na susjednim građevnim česticama, treba biti minimalno jednaka visini više građevine, ali ne manja od širine vatrogasnog koridora;
- visina građevina može iznositi najviše 12,0 m, a iznimno i više ukoliko to zahtijeva proizvodno-tehnološki proces, radni uvjeti prema posebnim propisima ili konstrukcija građevine i
- najmanje 20% od ukupne površine građevne čestice treba biti ozelenjeno.
- Najveća etažna visina građevina je $E=Po/S+P+2K+Pk$, odnosno max. visina građevine je $V_{max}=12,0$ m, a iznimno i više.
- Visina građevina koje radi tehnoloških procesa koji se u njima obavljaju kao što su silosi, dimnjaci, kotlovnice, strojarne dizala i sl., može biti i viša od navedenih maksimalnih visina.
- Najveća etažna visina pomoćnih i pratećih građevina je $E=Po/S+P+Pk$, odnosno max. visina je $V_{max}=6,0$ m, a iznimno i više.

Članak 8.

U članku 193. iza stavka 6. dodaje se novi stavak 6. koji glasi:

Oborinske vode s površina na kojima postoji mogućnost onečišćenja uljima i mastima (autoservisi, parkirališta s 10 i više parkirnih mjesta i sl.) prije ispuštanja u sustav odvodnje potrebno je odgovarajuće pročititi (taložnica, separator ulja i masti).

Stavci 6, 7 i 8 posstaju stavci 7, 8 i 9.

Članak 9.

Iza članka 229. dodaje se novi članak 229.a koji glasi:

U zonama gospodarske namjene (I1) u naselju ili izdvojenim izvan naselja mogu se graditi nove i obnavljati postojeće građevine za potrebe servisa i komunalnih djelatnosti koje ne zagađuju okoliš svojim prisutnošću u prostoru, građevine za gospodarenje otpadom (skupljanje, prijevoz, privremeno skladištenje opasnog i neopasnog otpada) te poslovne zgrade vezane za poljodjelsku i šumarsku djelatnost te trgovina.

Proizvođači proizvodnog otpada koji nastaje u proizvodnom procesu u industriji, obrtu i drugim procesima, a koji se po sastavu i svojstvima razlikuje od komunalnog otpada, dužni su isti zbrinuti sukladno zakonskim propisima.

B. GRAFIČKI DIO:

I. KARTOGRAFSKI PRIKAZI

C. OBVEZNI PRILOZI:

- I. OBRAZLOŽENJE:
 1. POLAZIŠTA
 2. CILJEVI PROSTORNOG PLANA
 3. PLAN PROSTORNOG UREĐENJA
- II. ZAHTJEVI JAVNOPRAVNIH TIJELA PREMA ČLANKU 90. ZAKONA O PROSTORNOM UREĐENJU
- III. IZVJEŠĆE O JAVNOJ RASPRAVI
- IV. SAŽETAK ZA JAVNOST
- V. EVIDENCIJA POSTUPKA IZRADA I DONOŠENJA PROSTORNOG PLANA
- VI. POPIS SEKTORSKIH DOKUMENATA I PROPISA

I. OBRAZLOŽENJE

Sadržaj

1. POLAZIŠTA.....	28
1.1. POLOŽAJ, ZNAČAJ I POSEBNOSTI PODRUČJA OPĆINE U ODNOSU NA PROSTOR U SUSTAVE ŽUPANIJE I DRŽAVE	28
2. CILJEVI	29
3. PLAN PROSTORNOG UREĐENJA	30
3.1.2. Osnovna namjena i korištenje površina	30
3.2. Iskaz prostornih pokazatelja za namjenu površina (naselja i izgrađene strukture van naselja; poljoprivredne, šumske, vodne te površine posebne namjene i ostale površine) – tablica 3.	30
Građevinska područja naselja i izdvojena građevinska područja naselja	32
IZGRAĐENIM POVRŠINAMA SMATRAJU SE.....	32
TABLICA 2 PREGLED ZAUZIMANJA PROSTORA UNUTAR NASELJA – POSTOJEĆE POVRŠINE PO FUNKCIONALNIM ZONAMA.....	33
3.4. Uvjeti korištenja, uređenja i zaštite prostora	38
3.5. Postupanje s otpadom	38
KONCEPT RAZVOJA INFRASTRUKTURE SE U ODNOSU NA DOSADAŠNJI PLAN NE MIJENJA.	38
3.6. Postupanje s otpadom	38
3.7. Sprječavanje nepovoljnog utjecaja na okoliš.....	38
POPIS TABLICA I SLIKA	39

1. POLAZIŠTA

1.1. Položaj, značaj i posebnosti područja Općine u odnosu na prostor u sustave Županije i Države

Općina Rasinja smještena je u sjeverozapadnom dijelu Koprivničko - križevačke županije, prostire se na površini od 105,50 km², te čini 6,04% ukupne površine Županije. Općina Rasinja graniči na sjeveru s Varaždinskom županijom. Zapadno Općina Rasinja graniči s Gradom Križevci, južno s Općinom Sokolovac, jugoistočno s Gradom Koprivnica, te istočno s općinama Koprivnički Ivanec, Đelekovec i Legrad. U sastav Općine Rasinja ulazi 21 naselje i to - općinsko središte Rasinja, te ostala naselja -Belanovo Selo, Cvetkovec, Duga Rijeka, Gorica, Grbaševac, Ivančec, Koledinec, Kuzminec, Ludbreški Ivanac¹, Lukovec, Mala Rasinjica, Mala Rijeka, Prkos, Radeljevo Selo, Ribnjak, Subotica Podravska, Velika Rasinjica, Veliki Grabičani, Veliki Poganac i Vojvodinec.

Prema popisu stanovništva iz 2011. godine Općina Rasinja ima 3267 stanovnika. Naselje Subotica Podravska ima 510 stanovnika i drugo je naselje s obzirom na broj stanovnika. U posljednjem međupopisnom razdoblju od 2001. Do 2011. Broj stanovnika na području Općine Rasinja smanjio se za 14,4% odnosno za 551 stanovnika. U naselju Subotica Podravska broj stanovnika u istom međupopisnom razdoblju smanjio se za 19,9% odnosno za 127 stanovnika. Da bi se smanjio ovako drastičan pad broja stanovnika potrebno je u naselju potaknuti razvoj gospodarstva.

2. CILJEVI

Ovom izmjenom i dopunom Prostornog plana uređenja Općine Rasinja ciljevi prostornog razvoja Općine Rasinja se ne mijenjaju. Ovom izmjenom plana omogućiti će se razvoj poduzetništa unutar samog naselja uz poštivanje svih uvjeta za gradnju unutar gospodarske zone u naselju Subotica Podravska.

3. PLAN PROSTORNOG UREĐENJA

3.1.2. Osnovna namjena i korištenje površina

Organizacija prostora i osnovna namjena i korištenje površina Općine temelji se na podijeli prostora na:

- površine za razvoj i uređenje naselja (građevinsko područje naselja i izdvojeni dio građevinskog područja naselja),
- površine za razvoj i uređenje prostora izvan naselja (izdvojeno građevinsko područje izvan naselja) i
- ostalih površina izvan građevinskog područja.

POVRŠINE ZA RAZVOJ I UREĐENJE NASELJA

U naselju Subotica Podravska građevinsko područje gospodarske namjene proširene je na slijedeće katastarske čestice: 1013/35, 1009/12, 1009/2, 1009/14 i 1013/41 sve unutar katastarske općine Subotica Podravska, na području naselja Subotica Podravska. U navedenu zonu prenamijenjenje su iz pretežito sambene namjene slijeće katastarske čestice: 1009/3, 1009/10 i 1009/7.

Izmjenu i dopunu PPUO u grafičkom dijelu prate i odgovarajuće promjene odredbi za provođenje, koje predviđaju mogućnost uređenja i gradnje

3.2. Iskaz prostornih pokazatelja za namjenu površina (naselja i izgrađene strukture van naselja; poljoprivredne, šumske, vodne te površine posebne namjene i ostale površine) – tablica 3.

U tabličnom iskazu prostornih pokazatelja prikazano je povećanje građevinskog područja u naselju Subotica Podravska za 0,5036 ha (promjenio se iskaz neizgrađenog građevinskog područja unutar naselja). Istovremeno se smanjilo vrijedno obradivo tlo za istu površinu.

IV. IZMJENE I DOPUNE PPUO RASINJA
PRIJEDLOG

OPĆINA RASINJA	Oznaka	Ukupno ha	% od površine Općine	% od površine Županije	stan/ha ha/stanovnik
ISKAZ PROSTORNIH POKAZATELJA ZA NAMJENU POVRŠINA					
Građevinska područja ukupno		713,7496	6,77%	0,4088%	5,35
– izgrađeni dio GP/ukupno GP	GP	61,81%			
– izgrađeni, odnosno uređeni dio GP		441,1536	4,18%	0,2527%	8,65
– neizgrađeni dio GP		272,5960	2,58%	0,1561%	14,01
Izgrađene strukture van građ.područja ukupno		107,0488	1,01%	0,0613%	35,67
– postojeća eksploatacija šljunka "Ledveničko polje" kod Kuzminca	E3š	3,9000	0,04%	0,0022%	
– planirano proširenje postojeće eksploatacije šljunka "Ledveničko polje" kod Kuzminca	E3š	2,1800	0,02%	0,0012%	
– planirana eksploatacija šljunka sjeverno od postojeće eksploatacije šljunka "Ledveničko polje" kod Kuzminca	E3š	18,1300	0,17%	0,0104%	
– eksploatacija gline Ribnjak	E3g	3,0000	0,03%	0,0017%	
– proizvodna namjena ukupno	I1	43,1515	0,41%	0,0247%	
– poljopr.gospodarske zone za uzgoj životinja, osim farme nojeva ukupno	PG	18,2981	0,17%	0,0105%	
– turistička zona "Stari Breg"	T1, T2, T3	4,8013	0,05%	0,0027%	
– rekreacija uz ribnjak u Rasinja	R9	8,3761	0,08%	0,0048%	
– šport i rekreacija ukupno	R	4,6820	0,04%	0,0027%	
– lovački dom	R6	0,5298	0,01%	0,0003%	
Poljoprivredne površine ukupno	P	6.163,4388	58,42%	3,5300%	1,6143
– osobito vrijedno obradivo tlo	P1	2.631,5354	24,94%	1,5072%	
– vrijedno obradivo tlo	P2	2.861,3922	27,12%	1,6388%	
– ostalo obradivo tlo	P3	670,5112	6,36%	0,3840%	
Šumske površine ukupno	Š	3.358,5163	31,83%	1,9235%	0,8797
– gospodarske	Š1	3.358,5163	31,83%	1,9235%	
– zaštitne	Š2	0,0000	0,00%	0,0000%	
– posebne namjene	Š3	0,0000	0,00%	0,0000%	
Ostale poljopr.i šumske površine ukupno	PŠ	0,0000	0,00%	0,0000%	0,0000
Vodene površine ukupno	V	202,0078	1,91%	0,1157%	0,0529
– vodotoci	84,03 km	168,0502	1,59%	0,0962%	
– vodene površine ribnjaka	RI	21,1254	0,20%	0,0121%	
– akumulacija za obranu od poplava	AP	12,8322	0,12%	0,0073%	
Ostale površine ukupno		5,2387	0,05%	0,0030%	0,0014
– groblja	G	4,2215	0,04%	0,0024%	
– željeznički kolodvor	ŽK	0,9365	0,01%	0,0005%	

Tablica 1: Prikaz tablice 3.

TABLICA BR. 3. prema Pravilniku o sadržaju, mjerilima kartografskih prikaza, obveznim prostornim pokazateljima i standardu elaborata prostornih planova – iskaz površina prema kartografskom prikazu br. 1. Korištenje i namjena površina

Građevinska područja naselja i izdvojena građevinska područja naselja

Zauzimanje prostora naselja određeno je granicom građevinskog područja naselja, a površine unutar nje podijeljene su na izgrađene dijelove naselja i površine za razvoj naselja.

Izgrađenim površinama smatraju se

- površine pretežito zaposjednute građevnom strukturom, na koje je moguće pristupiti s javne, prometne površine, bez obzira na razinu komunalnog uređenja zemljišta;
- uređene gospodarske, športske i rekreacijske površine na kojima se ne predviđa izgradnja građevina,
- uređene površine urbanog ili tradicijskog zelenila (parkovi, dječja igrališta, šetališta, drvoredi i druge) i
- komunalno uređeni, a neizgrađeni, središnji dijelovi postojećih stambenih ulica, koje je moguće urediti formiranjem građevnih čestica (interpolacija čestica unutar izgrađene strukture).

Područjima za razvoj naselja smatraju se pretežito neizgrađene, odnosno komunalno neuređene površine unutar granica građevnog područja, na koje se predviđa širenje naselja u svrhu izgradnje građevne strukture ili uređenja vanjskih površina.

Područja za razvoj naselja u pravilu se uređuju na temelju planova uređenja užih područja. Izuzetno se takvi prostori mogu uređivati i na osnovu općih uvjeta uređenja prostora unutar pojedine funkcionalne zone, ukoliko se radi o građevnim česticama društvene ili gospodarske namjene, odnosno o površinama koje su po svojim prostornim obilježjima, a u odnosu na okolnu građevnu strukturu bliže definiciji zone nego pojedinačne građevne čestice ili ukoliko se radi o stanovanju namijenjenim dijelovima naselja, koji se radi prilagodljive postojeće parcelacije mogu jednostavno formirati u građevne čestice interpoliranjem (formiranjem) parcele za ulični koridor.

Ukoliko se prostor želi urbanizirati provedbom postupka urbane komasacije izrada detaljnog plana uređenja za taj je prostor obvezatna.

Funkcionalne zone

Osnovna funkcionalna podjela prostora za sva naselja načelno se određuje ovim planom.

Područja naselja razgraničavaju se prema pretežitosti sadržaja na:

- stambene zone,
- zone centralnih i društvenih sadržaja,
- **gospodarske zone,**
- zone športa i rekreacije,
- prostore urbanog i tradicijskog zelenila,
- infrastrukturne površine, te
- groblje ukoliko je u naselju.

IV. IZMJENE I DOPUNE PPUO RASINJA
PRIJEDLOG

Pregled zauzimanja prostora naselja u odnosu na pretežitost namjene za izgrađene i planirane dijelove naselja

Građevinsko područje naselja	NASELJE	Ukupno građevinsko područje /ha/	Stambene zone /ha/	Centralni sadržaji /ha/	Infrastruktura /ha/	Zona sporta i rekreacije /ha/	Zone zelenila /ha/	Groblje /ha/	Stanovnici 2001. EU/ planirano povećanje 2021.	potrošnja zemljišta stamb. zone po stanovniku /m2/	Stanovi 2001./ planirano povećanje 2021.	potrošnja zemljišta stamb. zone po stanu /m2/
izgrađeno (uređeno)	Belanovo Selo	3.7890	3.5657	0,0546				0,1687	54	660	18	1.981
	Cvetkovec	28.4469	25.8010	0,2528		2.1992	0,1939		244	1.057	81	3.185
	Duga Rijeka	26.1528	25.1368	0,1202		0,3325	0,2326	0,3307	173	1.453	46	5.465
	Gorica	14.0331	12.5870	0,9757		0,2380	0,2324		141	893	46	2.736
	Grbaševac	5.9241	5.9241						62	956	17	3.485
	Ivančec	10.0573	9.8235	0,2338					66	1.488	23	4.271
	Koledinec	17.5149	16.8408	0,6489			0,0252		220	765	56	3.007
	Kuzminec	30.1891	24.8770	2,3597	0,1841	1,1403	0,4965	1,1315	326	763	104	2.392
	Ludbreški Ivanac	11.3249	11.1119	0,1082				0,1048	81	1.372	25	4.445
	Lukovec	16.7235	16.7235						48	3.484	20	8.362
	Mala Rasinjica	6.2592	6.2592						42	1.490	9	6.955
	Mala Rijeka	7.4623	7.4623						29	2.573	10	7.462
	Prkos	9.8579	9.4583	0,3996					72	1.314	20	4.729
	Radeljevo Selo	12.9438	12.4488	0,2642		0,2308			126	988	34	3.661
	Rasinja	73.6669	63.3528	4,4786		0,6881	5,1474		959	661	302	2.098
	Ribnjak	9.6053	9.5734				0,0319		63	1.520	23	4.162
	Subotica Podravska	68.4352	62.7516	0,8858		3,1191	0,9240	0,7547	637	985	207	3.031
	Velika Rasinjica	4.6549	4.6549						30	1.552	9	5.172
Veliki Grabičani	17.3676	17.3676						113	1.537	35	4.962	
Veliki Pogonac	50.6459	46.9234	3,3990			0,3235		276	1.700	83	5.653	
Vojvodinec	5.0993	4.2755	0,5760			0,1907	0,0571		56	763	14	3.054
ukupno		430.1539	396.9191	14.7571	0.1841	8.1387	7.6645	2.4904	3.818	1.040	1.182	3.358

Tablica 2 Pregled zauzimanja prostora unutar naselja - postojeće površine po funkcionalnim zonama



IV. IZMJENE I DOPUNE PPUO RASINJA
PRIJEDLOG

Građevinsko područje naselja	NASELJE	Ukupno građevinsko područje /ha/	Stambene zone /ha/	Centralni sadržaji /ha/	Infrastruktura /ha/	Zona sporta i rekreacije /ha/	Zone zelenila /ha/	groblje /ha/	gospodarska zona	Stanovnici 2001./EU/ planirano povećanje 2021.	potrošnja zemljišta stamb. zone po stanovniku /m2/	Stanovi 2001./ planirano povećanje 2021.
površine za razvoj	Belanovo Selo	2,1561	2,1561							-9		-2
	Cvetkovec	1,6312	1,6312							-19		1
	Duga Rijeka	8,4637	8,4637							-29		-11
	Gorica	13,6376	13,6376							-32		-6
	Grbaševac	2,6431	2,6431							24		-2
	Ivančec	9,1930	9,1930							-6		-2
	Koledinec	1,8685	1,8685							17		-6
	Kuzminec	8,3071	8,0513				0,2558			-61		-16
	Ludbreški Ivanac	5,3434	5,3434							-14		1
	Lukovec	7,7584	7,7584							-13		-2
	Mala Rasinjica	10,0052	10,0052							5		-2
	Mala Rijeka	4,2543	4,2543							-12		-3
	Prkos	10,2185	10,2185							-20		-3
	Radeljevo Selo	13,9578	13,9578							2		2
	Rasinja	51,3603	48,5814	2,7789						32		-12
	Ribnjak	8,4064	8,4064							-29		-5
	Subotica Podravska	44,2400	43,4129	0,3497		0,4774			0,4300	-12		-9
	Velika Rasinjica	5,9264	5,9264							-5		1
	Veliki Grabičani	19,5586	19,5586							-35		-6
Veliki Poganac	44,7614	44,7614							-54		-19	
Vojvodinec	0,4501	0,4501							2		-2	
ukupno		274,1411	270,2793	3,1286	0,0000	0,4774	0,2558	0,0000		-268		-103

Tablica 3 Pregled zauzimanja prostora unutar naselja -površine za razvoj naselja po funkcionalnim zonama



IV. IZMJENE I DOPUNE PPUO RASINJA
PRIJEDLOG

Građevinsko područje naselja	NASELJE	Ukupno građevinsko područje /ha/	Stambene zone /ha/	Centralni sadržaji /ha/	Infrastruktura /ha/	Zona sporta i rekreacije /ha/	Zone zelenila /ha/	grobije /ha/	Stanovnici 2001./EU/ planirano povećanje 2021.	potrošnja zemljišta stamb. zone po stanovniku /m ² /	Stanovi 2001./ planirano povećanje 2021.	potrošnja zemljišta stamb. zone po stanu /m ² /
ukupno izgrađeno i površine za razvoj	Belanovo Selo	5,9451	5,7218	0,0546				0,1687	45	1.272	16	3.576
	Cvetkovec	30,0781	27,4322	0,2528		2,1992	0,1939		225	1.219	82	3.345
	Duga Rijeka	34,6165	33,6005	0,1202		0,3325	0,2326	0,3307	144	2.333	35	9.600
	Gorica	27,6707	26,2246	0,9757		0,2380	0,2324		109	2.406	40	6.556
	Grbaševac	8,5672	8,5672						86	996	15	5.711
	Ivančec	19,2503	19,0165	0,2338					60	3.169	21	9.055
	Koledinec	19,3834	18,7093	0,6489			0,0252		237	789	50	3.742
	Kuzminec	38,4962	32,9283	2,3597	0,1841	1,1403	0,7523	1,1315	265	1.243	88	3.742
	Ludbreški Ivanac	16,6683	16,4553	0,1082				0,1048	67	2.456	26	6.329
	Lukovec	24,4819	24,4819						35	6.995	18	13.601
	Mala Rasinjica	16,2644	16,2644						47	3.461	7	23.235
	Mala Rijeka	11,7166	11,7166						17	6.892	7	16.738
	Prkos	20,0764	19,6768	0,3996					52	3.784	17	11.575
	Radeljevo Selo	26,9016	26,4066	0,2642		0,2308			128	2.063	36	7.335
	Rasinja	125,0272	111,9342	7,2575		0,6881	5,1474		991	1.130	290	3.860
	Ribnjak	18,0117	17,9798				0,0319		34	5.288	18	9.989
	Subotica Podravska	112,6752	106,1645	1,2355		3,5965	0,9240	0,7547	625	1.699	198	5.362
	Velika Rasinjica	10,5813	10,5813						25	4.233	10	10.581
	Veliki Grabičani	36,9262	36,9262						78	4.734	29	12.733
	Veliki Poganac	95,4073	91,6848	3,3990			0,3235		222	4.130	64	14.326
Vojvodinec	5,5494	4,7256	0,5760		0,1907	0,0571		58	815	12	3.938	
ukupno		704,2950	667,1984	17,8857	0,1841	8,6161	7,9203	2,4904	3.550	1.879	1.079	6.183

Tablica 4 Pregled zauzimanja prostora unutar naselja -ukupne postojeće i planirane površine naselja po funkcionalnim zonama



3.3. Prikaz gospodarskih i društvenih djelatnosti

Ovom izmjenom PPUO Rasinja uvodi se do sada nepostojeća namjena unutar građevinskog područja naselja – građevinsko područje gospodarske proizvodne namjene (oznaka I1).

ZONA GOSPODARSKO-PROIZVODNE NAMJENE (I1) smještena je u istočnom dijelu naselja Subotice Podravske.

Moguća izgradnja i uvjeti uređenja u gospodarskoj-proizvodnoj namjena definirani su u poglavlju 3. Uvjeti smještaja gospodarskih djelatnosti.

Postojeće stambene građevine (individualnog stanovanja) i građevine druge namjene u gospodarskoj zoni mogu se zadržati uz dozvoljenu rekonstrukciju definiranu u poglavlju **9.3. Rekonstrukcija građevina čija je namjena protivna planiranoj namjeni** ovih Odredbi.

Unutar ovog područja mogu se smještati građevine koje služe za obavljanje gospodarskih djelatnosti – proizvodnih, uslužnih, trgovačkih, kao što su:

1. Gospodarske građevine za bučne i/ili potencijalno opasne djelatnosti

- industrijska ili obrtnička proizvodnja ili prerada, osim primarne poljoprivredne proizvodnje (proizvodnja hrane, pića, tekstila, kože, kemijskih proizvoda, metala, drveta, električnih i elektroničkih proizvoda),
- tehnički servisi (automehaničarske radionice, autolimarske radionice, vulkanizerske radionice, klesarske i limarske radionice, kovačnice, staklarske radionice, stolarske radionice i slično),
- građevinarstvo (armiračke, tesarske i slične radionice),
- trgovački i skladišni prostori za trgovinu i skladištenje proizvoda koji mogu potencijalno utjecati na povećanje buke i zagađenja zraka ili uzrokovati pojave koje mogu ugroziti ljude i okolni prostor, kao što su požari ili eksplozije (trgovine i skladišta hrane, hladnjače, silosi, proizvodnja lampiona, trgovine plinom i slično),
- prijevoz i/ili komunalne djelatnosti (kamionska parkirališta, građevine za gospodarenje neopasnim otpadom, sajmišta i slično),
- djelatnosti koje se mogu obavljati unutar naselja, ali mogu potencijalno utjecati na povećanje buke i zagađenja zraka ili uzrokovati pojave koje mogu ugroziti ljude i okolni prostor, kao što su požari ili eksplozije, a za sprječavanje kojih je potrebno provoditi dodatne mjere zaštite.

2. Gospodarske građevine za tihe i čiste djelatnosti

- financije, tehničke i poslovne usluge i informacijske djelatnosti (uredi),
- obrtničke usluge (auto-električarske radionice, autopraonice i slično),
- pekara,
- kiosci do 15,0 m², za obavljanje jednostavnih trgovačkih i ugostiteljskih djelatnosti, prema posebnom propisu.

Na površinama gospodarske namjene-proizvodne (I1) mogu se graditi sve vrste industrijskih, obrtničkih i drugih gospodarsko-proizvodnih zgrada, većih skladišta, uslužnih objekata, te pratećih trgovačkih, poslovnih, upravnih i uredskih zgrada, pod uvjetom da ne zagađuju okoliš.

Postojeće stambene građevine (individualnog stanovanja) i građevine druge namjene u gospodarskoj zoni mogu se zadržati uz dozvoljenu rekonstrukciju definiranu u poglavlju **9.3. Rekonstrukcija građevina čija je namjena protivna planiranoj namjeni** ovih Odredbi.

Unutar gospodarske zone, gospodarske i pomoćne građevine na građevnoj čestici treba locirati na način da se poštuju slijedeći minimalni uvjeti:

- građevine od linije regulacije trebaju biti udaljene minimalno 5,0 m;
- ako je u postojećoj ulici određen građevni pravac, ili se građevni pravac određuje prostornim planom uređenja užeg područja, najmanje jedna građevina u kompleksu treba biti locirana na tom pravcu;

- građevine trebaju od jedne uzdužne međe građevne čestice biti minimalno odmaknute za širinu vatrogasnog koridora određenog posebnim propisom, ali ne manje od 4,0 m, a od ostalih minimalno 1,0 m (iznimno udaljenost može biti i 0,5 m ako se radi o međi prema građevnoj čestici koja nije u građevnom zemljištu i nalazi se u nekom od prigradskih naselja);
- međusobna udaljenost građevina, koje nisu građene u kompleksu, na istoj ili na susjednim građevnim česticama, treba biti minimalno jednaka visini više građevine, ali ne manja od širine vatrogasnog koridora;
- visina građevina može iznositi najviše 12,0 m, a iznimno i više ukoliko to zahtijeva proizvodno-tehnološki proces, radni uvjeti prema posebnim propisima ili konstrukcija građevine i
- najmanje 20% od ukupne površine građevne čestice treba biti ozelenjeno.
- Najveća etažna visina građevina je $E=Po/S+P+2K+Pk$, odnosno max. visina građevine je $V_{max}=12,0$ m, a iznimno i više.
- Visina građevina koje radi tehnoloških procesa koji se u njima obavljaju kao što su silosi, dimnjaci, kotlovnice, strojarnice dizala i sl., može biti i viša od navedenih maksimalnih visina.
- Najveća etažna visina pomoćnih i pratećih građevina je $E=Po/S+P+Pk$, odnosno max. visina je $V_{max}=6,0$ m, a iznimno i više.



Slika 1: Područje planirane gospodarske proizvodne zone u Subotici Podravskoj

3.4. Uvjeti korištenja, uređenja i zaštite prostora

Uvjeti korištenja, uređenja i zaštite prostora čine skup mjera koje određuju način ophođenja prema prostoru, u svrhu uređenja i održavanja određenih tipova krajolika, unutar područja Grada. Osnovno opredjeljenje u ophođenju s prostorom je «održivi razvoj», što podrazumijeva uspostavu što je moguće veće ravnoteže između urbaniziranih, tehnoloških i kultiviranih prostora i prirodnih, te prirodi bliskih prostora na razini jedinice lokalne samouprave.

3.5. Postupanje s otpadom

Koncept razvoja infrastrukture se u odnosu na dosadašnji plan ne mijenja.

3.6. Postupanje s otpadom

Mjere kojima se određuju uvjeti postupanja s otpadom, definirane dosadašnjim PPUO se zadržavaju. Mjere zaštite se kao i do sada prvenstveno rješavaju neposrednom primjenom propisa o održivom gospodarenju otpadom.

3.7. Sprječavanje nepovoljnog utjecaja na okoliš

Sve mjere kojima se određuju uvjeti sprječavanja nepovoljnog utjecaja na okoliš definirane Prostornim planom uređenja Općine Rasinja se zadržavaju i primjenjivat će se i na gospodarsku zonu u Subotici Podravskoj.

POPIS TABLICA

TABLICA 1: PRIKAZ TABLICE 3.....	31
TABLICA 2 PREGLED ZAUZIMANJA PROSTORA UNUTAR NASELJA – POSTOJEĆE POVRŠINE PO FUNKCIONALNIM ZONAMA	33
TABLICA 3 PREGLED ZAUZIMANJA PROSTORA UNUTAR NASELJA – POVRŠINE ZA RAZVOJ NASELJA PO FUNKCIONALNIM ZONAMA.....	34
TABLICA 4 PREGLED ZAUZIMANJA PROSTORA UNUTAR NASELJA – UKUPNE POSTOJEĆE I PLANIRANE POVRŠINE NASELJA PO FUNKCIONALNIM ZONAMA.....	35

POPIS SLIKA

SLIKA 1:PODRUČJE PLANIRANE GOSPODARSKE PROIZVODNE ZONE U SUBOTICI PODRAVSKOJ	37
---	----

II. ZAHTJEVI JAVNOPRAVNIH TIJELA PREMA ČLANKU 90. ZAKONA O PROSTORNOM UREĐENJU

III. EVIDENCIJA POSTUPKA IZRADE I DONOŠENJA PROSTORNOG PLANA

Sadržaj

1. Mišljenje Ministarstva zaštite okoliša i prirode na nacrt Odluke
2. Odluka o pokretanju IV. ID PPUO Rasinja
3. Informacija o izradi
4. Traženje zahtjeva
5. OSPUO – očitovanje Načelnika

1. Mišljenje Ministarstva zaštite okoliša i prirode na nacrt Odluke



REPUBLIKA HRVATSKA
MINISTARSTVO ZAŠTITE OKOLIŠA
I PRIRODE

10000 Zagreb, Radnička cesta 80
tel: 01 / 3717 111 fax: 01 / 3717 149

KLASA: 351-03/15-04/109
URBROJ: 517-06-2-1-2-15-2
Zagreb, 18. veljače 2015.



OPĆINA RASINJA
Trg svetog Florijana 2
48 312 Rasinja

PREDMET: Odluka o izradi IV. Izmjena i dopuna Prostornog plana uređenja Općine Rasinja
- mišljenje, dostavlja se

Poštovani,

zaprimili smo vaš zahtjev 10. veljače 2015. (KLASA: 350-02/14-01/01, URBROJ: 2137/13-14-1), u kojem tražite mišljenje sukladno Zakonu o prostornom uređenju („Narodne novine“, broj 153/13) u vezi IV. Izmjena i dopuna Prostornog plana uređenja Općine Rasinja.

Člankom 64. stavkom 1. Zakona o zaštiti okoliša („Narodne novine“, brojevi 80/13 i 153/13), propisano je da se za planove jedinica lokalne samouprave, uključujući njihove izmjene i dopune, obvezno provodi postupak u kojem se odlučuje o potrebi provedbe strateške procjene. Nadalje, člankom 64. stavkom 6. Zakona o zaštiti okoliša propisana je obveza donošenja Uredbe kojom će se, između ostalog, pobliže urediti pitanja vezana uz postupak strateške procjene za dokumente jedinica lokalne samouprave.

Polazeći od navedenog, obavještavamo vas da Općina Rasinja nije u obvezi provesti postupak ocjene o potrebi strateške procjene za predmetni prostorni plan, budući da još nije donesena Uredba iz članka 64. Zakona o zaštiti okoliša, kojom će se pobliže urediti postupak provedbe ocjene o potrebi strateške procjene.

S poštovanjem,

NAČELNICA SEKTORA
Anamarija Mataš

2. Odluka o pokretanju IV. ID PPUO Rasinja

Na temelju članka 86. Zakona o prostornom uređenju („Narodne novine“ broj 153/13) i članka 30. Statuta Općine Rasinja („Službeni glasnik Koprivničko-križevačke županije“ broj 5/13), Općinsko vijeće Općine Rasinja na 11. sjednici održanoj 27. studenog 2014. donijelo je

ODLUKU
o izradi IV. Izmjena i dopuna
Prostornog plana uređenja Općine Rasinja – izmjena i dopuna
u svrhu formiranja proizvodnog pogona u Subotici Podravskoj

Članak 1.

Ovom Odlukom pristupa se izradi IV. Izmjena i dopuna Odluke o donošenju Prostornog plana uređenja Općine Rasinja („Službeni glasnik Koprivničko-križevačke županije“ broj 4/08., 7/10, 10/12 i 7/14) – izmjena i dopuna u svrhu formiranja proizvodnog pogona u Subotici Podravskoj, (u daljnjem tekstu: ID PPUO).

I. PRAVNA OSNOVA ZA IZRADU I DONOŠENJE ID PPUO

Članak 2.

Pravna osnova za izradu i donošenje IV. Izmjena i dopuna Odluke o donošenju Prostornog plana uređenja Općine Rasinja je Zakon o prostornom uređenju („Narodne novine“ broj 153/13) (u daljnjem tekstu: Zakon), kojim je definirana mogućnost i način izrade izmjene i dopune prostornih planova lokalnih samouprava, kao i nadležnost Općinskog vijeća za donošenje navedene razine prostornog plana.

II. RAZLOZI ZA IZRADU I DONOŠENJE ID PPUO

Članak 3. ✓

Izrada ID PPUO utvrđuje se radi formiranja proizvodnog pogona u dijelu koji se odnosi na:

- određivanje lokacije za smještaj proizvodnog pogona u naselju Subotica Podravska,
- Drugi sadržaji neće biti predmet izmjene i dopune plana.

III. OBUHVAT ID PPUO

Članak 4.

Površina područja procjenjuje se na cca 8.000 m², a obuhvaća katastarske čestice brojeva 1013/36, 1013/35, 1013/34, 1009/2, 1009/10, 1009/14, 1009/12, 1009/7, 1009/13, 1009/11 i 1009/3, sve unutar katastarske općine Subotica Podravska.

Shodno navedenom mijenjat će se kartografski prikazi za Općinu Rasinja i naselje Subotica Podravska.

-2-

IV. SAŽETA OCJENA STANJA U OBUHVATU PPUO

Članak 5.

Općini Rasinja upućeno je pismo namjere od strane investitora, vlasnika poduzeća Jelena Trade d.o.o., iz Kunovec brijega, Koprivnica, kojim se Općinsko vijeće Općine Rasinja moli da se pokrene ciljana izmjena i dopuna Prostornog plana u svrhu formiranja proizvodnog kompleksa i time omogući gospodarski razvoj na način da se područje prenamijeni iz prostora vrijednog obradivog tla oznake P2 u izdvojeno građevinsko područje proizvodno-industrijske namjene – oznake II.

V. CILJEVI I PROGRAMSKA POLAZIŠTA ID PPUO

Članak 6.

Cilj ovog postupka izmjene i dopune PPUO je unaprijediti gospodarski razvoj i razvoj društvene zajednice.

VI. POPIS SEKTORSKIH STRATEGIJA, PLANOVA, STUDIJA I DRUGIH DOKUMENATA PROPISANIH POSEBNIM ZAKONIMA KOJIMA ODNOSNO U SKLADU S KOJIMA SE UTVRĐUJU ZAHTJEVI ZA IZRADU PROSTORNIH PLANOVA

Članak 7.

Ciljevi i programska polazišta ID PPUO sukladni su:
Strategiji prostornog uređenja Republike Hrvatske (Ministarstvo prostornog uređenja, graditeljstva i stanovanja, Zavod za prostorno planiranje, Zagreb 1997. i 2013. godine) i Odluci o donošenju Programa prostornog uređenja Republike Hrvatske („Narodne novine“ broj 50/99 i 84/13), Odluci o donošenju Prostornog plana uređenja Koprivničko-križevačke županije („Službeni glasnik Koprivničko-križevačke županije“ broj 8/01., 8/07., 13/12. i 5/14).

Članak 8.

ID PPUO radit će se na postojećim topografskim podlogama (M 1:25000), digitalnim ortofoto podlogama (M 1:5000) i vektoriziranim katastarskim podlogama (M:5000) koje će pribaviti pri Državnoj geodetskoj upravi.

-3-

VII. NAČIN PRIBAVLJANJA STRUČNIH RJEŠENJA PROSTORNOG PLANA

Članak 9.

Stručno rješenje ID PPUO u odnosu na stručne podloge utvrdit će stručni izrađivač plana.

VIII. POPIS JAVNOPRAVNIH TIJELA ODREĐENIH POSEBNIM PROPISIMA KOJA DAJU ZAHTJEVE ZA IZRADU PROSTORNOG PLANA TE DRUGIH SUDIONIKA KORISNIKA PROSTORA KOJI TREBAJU SUDJELOVATI U IZRADI PROSTORNOG PLANA

Članak 10.

Zahtjevi za izradu ID PPUO Rasinja mogu biti podaci, planske smjernice i posebni uvjeti, a mogu se odnositi samo na predmet izrade ciljane izmjene i dopune PPUO.

U postupku izrade ID PPUO zatražit će se podaci javnopravnih tijela određenih posebnim propisima:

- Zavod za prostorno uređenje Koprivničko-križevačke županije, Florijanski trg 4/I, 48000 Koprivnica,
- Upravni odjel za prostorno uređenje, gradnju, zaštitu okoliša i zaštitu prirode Koprivničko-križevačke županije, Antuna Nemčića 5, 48000 Koprivnica,
- Ministarstvo gospodarstva, Uprava za industrijsku politiku, energetiku i rudarstvo, Sektor za rudarstvo, Ulica grada Vukovara 78, 10000 Zagreb,
- Ministarstvo gospodarstva, Uprava za industrijsku politiku, energetiku i rudarstvo, Sektor za energetiku, Služba za obnovljive izvore energije, energetska učinkovitost i nove tehnologije, Ulica grada Vukovara 78, 10000 Zagreb,
- Ministarstvo poljoprivrede, Uprava poljoprivrede i prehrambene industrije, Ulica grada Vukovara 78, 10000 Zagreb,
- Ministarstvo poljoprivrede, Uprava šumarstva, lovstva i drvne industrije, Trg kralja Petra Krešimira IV br. 1, 10000 Zagreb,
- Ministarstvo zaštite okoliša i prirode, Uprava za zaštitu prirode, Ulica Republike Austrije 14, 10000 Zagreb,
- Ministarstvo kulture, Uprava za zaštitu kulturne baštine, Konzervatorski odjel u Bjelovaru, Trg E. Kvaternika 6, 43000 Bjelovar,
- INA industrija nafte d.d., Zagreb, SD istraživanja i proizvodnje nafte i plina, Šubićevo 29, 10000 Zagreb,
- Hrvatske ceste d.o.o. za upravljanje, građenje i održavanje državnih cesta, Zagreb, Vončinina 3, 10000 Zagreb,
- Županijska uprava za ceste Koprivničko-križevačke županije, I.Z. Dijankovečkog 3, 48260 Križevci,
- Hrvatske vode, Vodnogospodarski odjel za vodno područje slivova Drave i Dunava, Vodnogospodarski odsjek Varaždin, Međimurska 26 B, 42000 Varaždin,
- Hrvatske vode, VGO Osijek, VGI Đurđevac, Ulica Antuna Radića 8 B, 48350 Đurđevac,
- Komunalac, Koprivnica d.o.o.,

-4-

- Komunalac Plin d.o.o.,
- HŽ Infrastruktura, Mihanovićeveva 12, 10000 Zagreb,
- JANAF, Jadranski naftovod, Sektor investicija i IT, Ulica grada Vukovara 14, 10000 Zagreb,
- PLINACRO d.o.o. Zagreb, Savska cesta 88 A, 10000 Zagreb,
- Hrvatske šume d.o.o. Zagreb, Uprava šuma podružnica Koprivnica, Ulica Ivana Meštrovića 28, 48000 Koprivnica,
- Javna ustanova za upravljanje zaštićenim prirodnim vrijednostima na području Koprivničko-križevačke županije, Florijanski trg 4/II, Koprivnica.

Članak 11.

Rok za dostavu zahtjeva za izradu IV. Izmjena i dopuna Prostornog plana je 30 dana od dana dostave ove Odluke.

U slučaju da javnopravna tijela iz članka 10. stavka 2. ove Odluke ne dostave svoje zahtjeve u roku određenom u stavku 1. ovoga članka smatrat će se da ih nemaju.

Članak 12.

Sukladno članku 90. Zakona javnopravna tijela iz članka 10. stavka 2. ove Odluke moraju u svojim zahtjevima navesti odredbe propisa, sektorskih strategija, planova, studija i drugih dokumenata propisanih posebnim zakonima na kojima temelje svoje zahtjeve u izradi IV. Izmjena i dopuna Prostornog plana.

Ako javnopravna tijela iz članka 10. stavka 2. ove Odluke u svojim zahtjevima to ne učine, nositelj izrade nije dužan takve zahtjeve uzeti u obzir, ali je to dužan obrazložiti.

Članak 13.

Sukladno članku 101. Zakona, javnopravno tijelo koje je dalo, odnosno trebalo dati zahtjeve za izradu prostornog plana, u javnoj raspravi sudjeluje davanjem mišljenja o prihvaćanju tih zahtjeva, odnosno mišljenja o primjeni posebnog propisa i/ili dokumenta koji je od utjecaja na prostorni plan. U mišljenju iz stavka 1. ovoga članka ne mogu se postavljati novi ili drukčiji uvjeti od onih koji su dani u zahtjevima za izradu nacrtu prostornog plana.

Mišljenje iz stavka 1. ovoga članka prema kojemu određeni dio prijedloga prostornog plana nije u skladu sa zahtjevima javnopravnog tijela mora biti obrazloženo. U suprotnom nositelj izrade nije dužan takvo mišljenje razmatrati.

Ako javnopravno tijelo ne dostavi mišljenje iz stavka 1. ovoga članka u roku, smatra se da je mišljenje dano i da je prijedlog prostornog plana izrađen u skladu s danim zahtjevima, odnosno s posebnim propisom i/ili dokumentom koji je od utjecaja na prostorni plan.

Mišljenja, suglasnosti, odobrenja i drugi akti javnopravnih tijela koji se prema posebnim propisima moraju pribaviti u postupku izrade i donošenja prostornog plana smatraju se u smislu ovoga Zakona mišljenjem iz stavka 1. ovoga članka.

-5-

Članak 14.

Sukladno Zakonu, tijela i osobe iz članka 10. stavka 2. ove Odluke dužni su nositelju izrade, na njegov zahtjev, dostaviti bez naknade raspoložive podatke i drugu dokumentaciju iz njihovog djelokruga, koji su potrebni za izradu ID PPUO.

IX. ROKOVI VEZANI UZ IZRADU ID PPUO

Članak 15.

Rok za izradu ID PPUO Rasinja je 6 (šest) mjeseci od odabira izvođača.

Članak 16.

Izrada ID PPUO Rasinja dijeli se u 9 (devet) faza:

- zahtjevi za izradu IV. Izmjena i dopuna prostornog plana (30 dana)
- utvrđivanje prijedloga za javnu raspravu (30 dana)
- javna rasprava (15 dana)
- izrada izvješća o javnoj raspravi i Nacrta Konačnog prijedloga (15 dana)
- utvrđivanje Konačnog prijedloga (15 dana)
- usvajanje IV. Izmjena i dopuna Prostornog plana od strane Općinskog vijeća Općine Rasinja (15 dana)
- objava IV. Izmjena i dopuna Prostornog plana u „Službenom glasniku Koprivničko-križevačke županije“ (30 dana)
- objava pročišćenog teksta odredbi za provođenje Prostornog plana i grafičkog dijela Prostornog plana u elektroničkom obliku i analognom obliku (30 dana).

Članak 17.

Tijekom izrade i donošenja ID PPUO dozvoljava se izdavanje akata kojima se odobravaju zahvati u prostoru na temelju postojeće prostorno-planske dokumentacije.

X. IZVORI FINANCIRANJA IZRADE ID PPUO

Članak 18.

Izrada ID PPUO financirat će se iz Proračuna Općine Rasinja.

XI. ZAVRŠNE ODREDBE

Članak 19.

Nositelj izrade Plana po objavi Odluke, prema članku 88. Zakona, obavještava javnost o izradi Plana na mrežnoj stranici Općine Rasinja i kroz informacijski sustav prostornog uređenja Ministarstva graditeljstva i prostornoga uređenja, odnosno Hrvatskog zavoda za prostorni razvoj.

-6-

Sukladno članku 90. Zakona ova Odluka dostavlja se javnopravnim tijelima iz članka 10. stavka 2. ove Odluke zajedno s pozivom za dostavu zahtjeva iz članka 90. Zakona.

Članak 20.

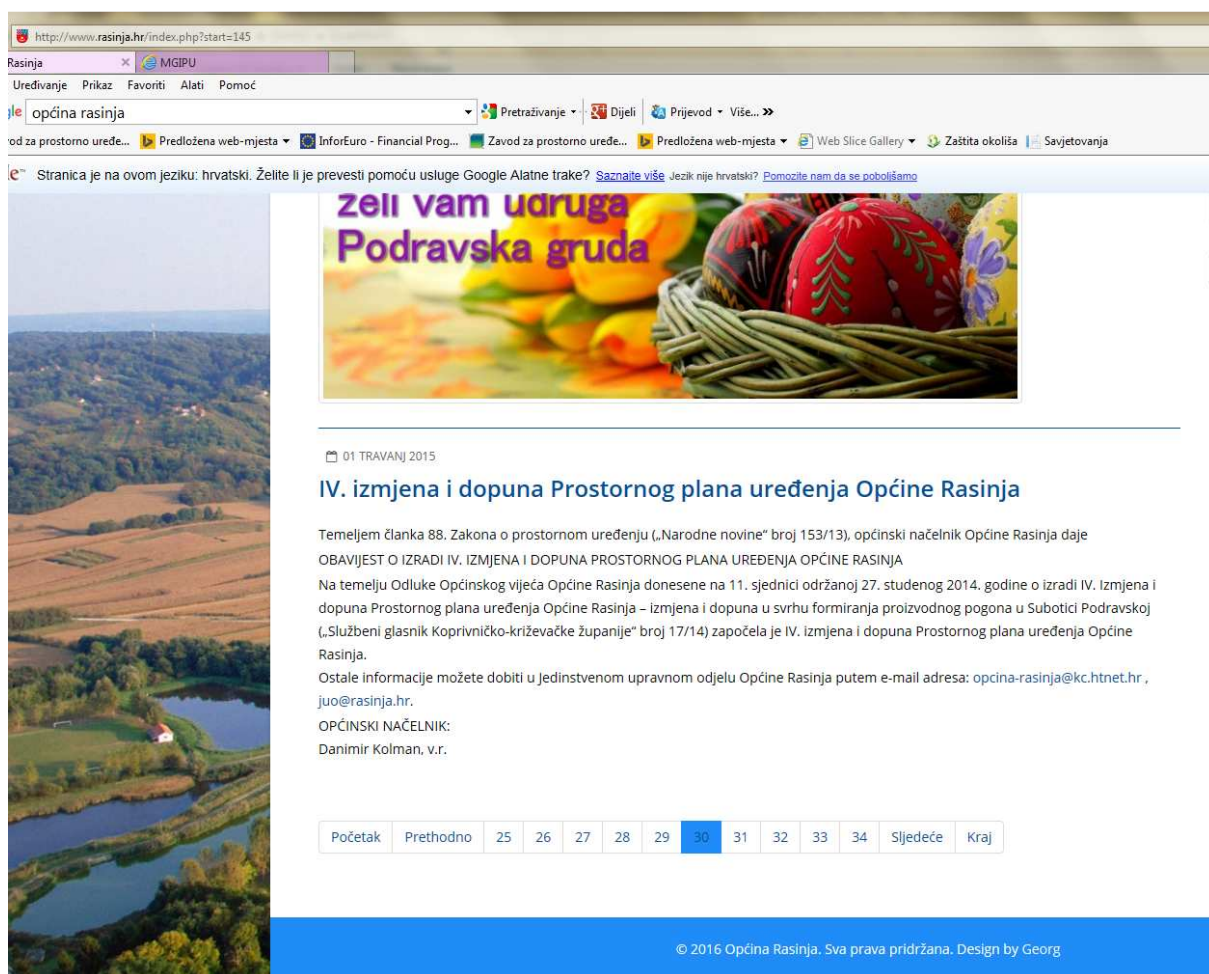
Ova Odluka stupa na snagu osmog dana od dana objave u „Službenom glasniku Koprivničko-križevačke županije“.

**OPĆINSKO VIJEĆE
OPĆINE RASINJA**

**KLASA: 350-01/14-01/02
URBROJ: 2137/13-14-1
Rasinja, 27. studenog 2014.**

**PREDSJEDNIK:
Josip Mlinarić, dr.vet.med.**

3. Informacija o izradi



The screenshot shows a web browser window with the URL <http://www.rasinja.hr/index.php?start=145>. The page title is "općina rasinja". The main content area features a large image of a landscape with a river and a small house, and a banner for "Zeli vam udruge Podravska gruda" with a basket of colorful Easter eggs. The article title is "IV. izmjena i dopuna Prostornog plana uređenja Općine Rasinja". The text of the article states that based on Article 88 of the Law on Spatial Planning, the municipal mayor of Rasinja has issued a decision on the IV. change and supplement of the Spatial Plan of the Municipality of Rasinja, adopted on 27. October 2014. The article also provides contact information for the municipal mayor, Danimir Kolman, v.r.

01 TRAVANJ 2015

IV. izmjena i dopuna Prostornog plana uređenja Općine Rasinja

Temeljem članka 88. Zakona o prostornom uređenju („Narodne novine“ broj 153/13), općinski načelnik Općine Rasinja daje OBAVIJEST O IZRADI IV. IZMJENA I DOPUNA PROSTORNOG PLANA UREĐENJA OPĆINE RASINJA

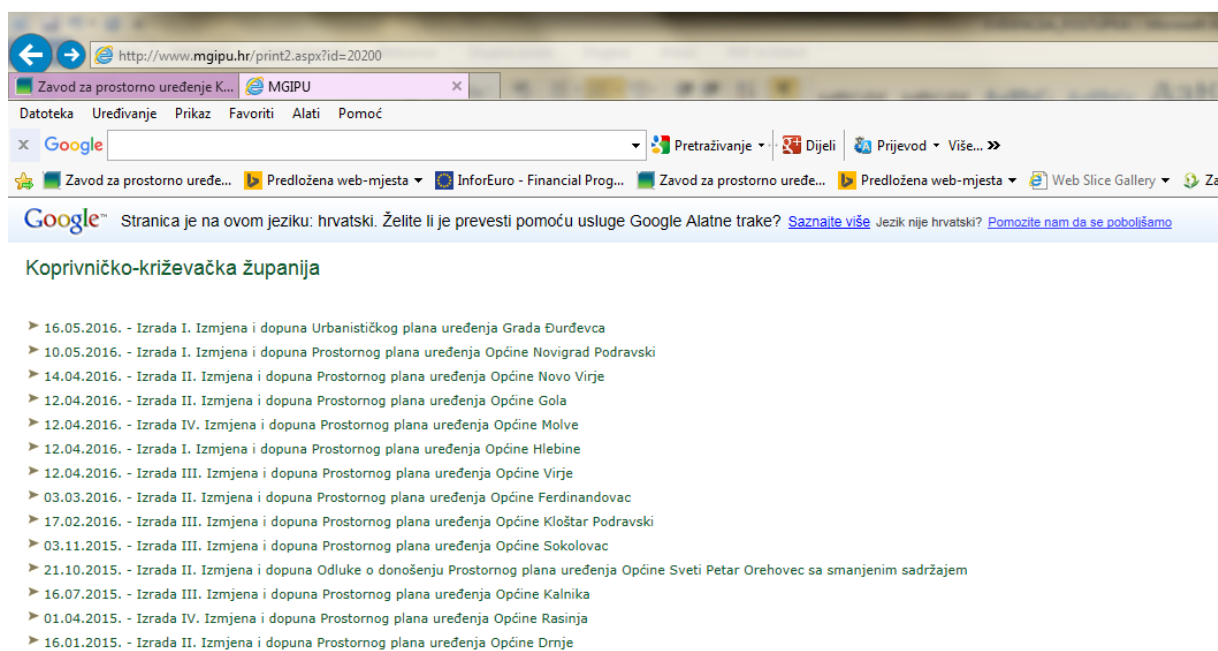
Na temelju Odluke Općinskog vijeća Općine Rasinja donesene na 11. sjednici održanoj 27. studenog 2014. godine o izradi IV. izmjena i dopuna Prostornog plana uređenja Općine Rasinja – izmjena i dopuna u svrhu formiranja proizvodnog pogona u Subotici Podravskoj („Službeni glasnik Koprivničko-križevačke županije“ broj 17/14) započela je IV. izmjena i dopuna Prostornog plana uređenja Općine Rasinja.

Ostale informacije možete dobiti u Jedinственном upravnom odjelu Općine Rasinja putem e-mail adresa: opcina-rasinja@kc.htnet.hr, juo@rasinja.hr.

OPĆINSKI NAČELNIK:
Danimir Kolman, v.r.

Početak Prethodno 25 26 27 28 29 30 31 32 33 34 Sljedeće Kraj

© 2016 Općina Rasinja, Sva prava pridržana. Design by Georg



The screenshot shows a web browser window with the URL <http://www.mgipu.hr/print2.aspx?id=20200>. The page title is "Koprivničko-križevačka županija". The main content area features a list of spatial planning decisions for the Koprivničko-križevačka županija, including decisions on urban planning, spatial planning, and zoning for various municipalities in the region.

Koprivničko-križevačka županija

- 16.05.2016. - Izrada I. Izmjena i dopuna Urbanističkog plana uređenja Grada Đurđevca
- 10.05.2016. - Izrada I. Izmjena i dopuna Prostornog plana uređenja Općine Novigrad Podravski
- 14.04.2016. - Izrada II. Izmjena i dopuna Prostornog plana uređenja Općine Novo Virje
- 12.04.2016. - Izrada II. Izmjena i dopuna Prostornog plana uređenja Općine Gola
- 12.04.2016. - Izrada IV. Izmjena i dopuna Prostornog plana uređenja Općine Molve
- 12.04.2016. - Izrada I. Izmjena i dopuna Prostornog plana uređenja Općine Hlebine
- 12.04.2016. - Izrada III. Izmjena i dopuna Prostornog plana uređenja Općine Virje
- 03.03.2016. - Izrada II. Izmjena i dopuna Prostornog plana uređenja Općine Ferdinandovac
- 17.02.2016. - Izrada III. Izmjena i dopuna Prostornog plana uređenja Općine Kloštar Podravski
- 03.11.2015. - Izrada III. Izmjena i dopuna Prostornog plana uređenja Općine Sokolovac
- 21.10.2015. - Izrada II. Izmjena i dopuna Odluke o donošenju Prostornog plana uređenja Općine Sveti Petar Orehovec sa smanjenim sadržajem
- 16.07.2015. - Izrada III. Izmjena i dopuna Prostornog plana uređenja Općine Kalnika
- 01.04.2015. - Izrada IV. Izmjena i dopuna Prostornog plana uređenja Općine Rasinja
- 16.01.2015. - Izrada II. Izmjena i dopuna Prostornog plana uređenja Općine Drnje

4. Traženje zahtjeva



REPUBLIKA HRVATSKA
KOPRIVNIČKO - KRIŽEVAČKA ŽUPANIJA
OPĆINA RASINJA
Općinski načelnik

KLASA: 350-01/15-01/06
URBROJ: 2137/13-16-1
Rasinja, 5. veljača 2016.

Predmet: IV. Izmjene i dopune Prostornog plana uređenja Općine Rasinja
- zahtjevi, traže se,

Poštovani,

U skladu s člankom 90. Zakona o prostornom uređenju („Narodne novine“ broj 153/13), u prilogu Vam dostavljamo Odluku o izradi IV. Izmjena i dopuna Prostornog plana uređenja Općine Rasinja – izmjena i dopuna u svrhu formiranja proizvodnog pogona u Subotici Podravskoj.

Molimo Vas da nam dostavite svoje zahtjeve za izradu navedenog Prostornog plana u roku 30 dana od dana dostave Odluke.

S poštovanjem,

OPĆINSKI NAČELNIK:
Danimir Kolman



Dostaviti:

- Zavod za prostorno uređenje Koprivničko-križevačke županije, Florijanski trg 4/I, 48000 Koprivnica,
- Upravni odjel za prostorno uređenje, gradnju, zaštitu okoliša i zaštitu prirode Koprivničko-križevačke županije, Antuna Nemčića 5, 48000 Koprivnica,
- Ministarstvo gospodarstva, Uprava za industrijsku politiku, energetiku i rudarstvo, Sektor za rudarstvo, Ulica grada Vukovara 78, 10000 Zagreb,

-2-

- Ministarstvo gospodarstva, Uprava za industrijsku politiku, energetiku i rudarstvo, Sektor za energetiku, Služba za obnovljive izvore energije, energetska učinkovitost i nove tehnologije, Ulica grada Vukovara 78, 10000 Zagreb,
- Ministarstvo poljoprivrede, Uprava poljoprivrede i prehrambene industrije, Ulica grada Vukovara 78, 10000 Zagreb,
- Ministarstvo poljoprivrede, Uprava šumarstva, lovstva i drvne industrije, Trg kralja Petra Krešimira IV br. 1, 10000 Zagreb,
- Ministarstvo zaštite okoliša i prirode, Uprava za zaštitu prirode, Ulica Republike Austrije 14, 10000 Zagreb,
- Ministarstvo kulture, Uprava za zaštitu kulturne baštine, Konzervatorski odjel u Bjelovaru, Trg E. Kvaternika 6, 43000 Bjelovar,
- INA industrija nafte d.d., Zagreb, SD istraživanja i proizvodnje nafte i plina, Šubićeva 29, 10000 Zagreb,
- Hrvatske ceste d.o.o. za upravljanje, građenje i održavanje državnih cesta, Zagreb, Vončinina 3, 10000 Zagreb,
- Županijska uprava za ceste Koprivničko-križevačke županije, I.Z. Dijankovečkog 3, 48260 Križevci,
- Hrvatske vode, Vodnogospodarski odjel za vodno područje slivova Drave i Dunava, Vodnogospodarski odsjek Varaždin, Međimurska 26 B, 42000 Varaždin,
- Hrvatske vode, VGO Osijek, VGI Đurđevac, Ulica Antuna Radića 8 B, 48350 Đurđevac,
- Komunalac, Koprivnica d.o.o., ,
- Komunalac Plin d.o.o.,
- HŽ Infrastruktura, Mihanovićevo 12, 10000 Zagreb,
- JANAF, Jadranski naftovod, Sektor investicija i IT, Ulica grada Vukovara 14, 10000 Zagreb,
- PLINACRO d.o.o. Zagreb, Savska cesta 88 A, 10000 Zagreb,
- Hrvatske šume d.o.o. Zagreb, Uprava šuma podružnica Koprivnica, Ulica Ivana Meštrovića 28, 48000 Koprivnica,
- Javna ustanova za upravljanje zaštićenim prirodnim vrijednostima na području Koprivničko-križevačke županije, Florijanski trg 4/II, Koprivnica.

5. OSPUO – očitovanje Načelnika



REPUBLIKA HRVATSKA
KOPRIVNIČKO - KRIŽEVAČKA ŽUPANIJA
OPĆINA RASINJA
Općinski načelnik

KOPRIVNIČKO-KRIŽEVAČKA ŽUPANIJA
2137-14 Zavod za prostorno uređenje
Koprivničko - križevačke županije

Primijeno:	28. 04. 2016.
Klasifikacijska oznaka	Org. jed.
350-01/15-01/05	14
Urudžbeni broj	Pril. Vrij.
21	

KLASA: 350-01/15-01/07
URBROJ: 2137/13-16-1
Rasinja, 26. travnja 2016.

ZAVOD ZA PROSTORNO UREĐENJE
KOPRIVNIČKO-KRIŽEVAČKE ŽUPANIJE
Florijanski trg 4/I
48 000 KOPRIVNICA

Predmet: Postupak ocjene o potrebi strateške procjene za izradu
IV. Izmjena i dopuna Prostornog plana uređenja Općine Rasinja
- očitovanje, dostavlja se,

Poštovani,

Prema mišljenju Ministarstva zaštite okoliša i prirode KLASA: 351-03/15-04/109,
URBROJ: 517-06-2-1-2-15-2 od 18. veljače 2015. godine, Općina Rasinja nije u obvezi
provesti postupak ocjene o potrebi strateške procjene za IV. Izmjene i dopune Prostornog
plana uređenja Općine Rasinja.

U skladu sa spomenutim mišljenjem obavještavamo Vas da postupimo po istome.

S poštovanjem,

OPĆINSKI NAČELNIK:
Danimir Kolman

IV. POPIS SEKTORSKIH DOKUMENATA I PROPISA

1. Popis propisa koje je bilo potrebno poštivati u izradi IV. Izmjena i dopuna Prostornog plana uređenja Općine Rasinja:

- Zakon o prostornom uređenju („Narodne novine“ broj 153/13.);
- Zakon o gradnji („Narodne novine“ broj 153/13.);
- Zakon o građevinskoj inspekciji („Narodne novine“ broj 153/13.);
- Zakon o poslovima i djelatnostima prostornog uređenja i gradnje („Narodne novine“ broj 78/15.)
- Zakon o lokalnoj i područnoj (regionalnoj) samoupravi („Narodne novine“ broj 33/01., 60/01., 129/05., 109/07., 125/08., 36/09. i 150/11.);
- Zakon o zaštiti okoliša („Narodne novine“ broj 80/13. i 153/13.);
- Zakon o zaštiti prirode („Narodne novine“ broj 80/13.);
- Zakon o poljoprivredi („Narodne novine“ broj 149/09., 127/10., 50/12., 120/12. i 148/13.);
- Zakon o poljoprivrednom zemljištu („Narodne novine“ broj 39/13.);
- („Narodne novine“ broj 80/13. i 14/14.);
- Zakon o vodama („Narodne novine“ broj 153/09., 63/11., 130/11., 56/13. i 14/14.);
- Zakon o šumama („Narodne novine“ broj 140/05., 82/06., 129/08., 80/10., 124/10., 25/12., 68/12., 148/13. i 94/14.);
- Zakon o održivom gospodarenju otpadom („Narodne novine“ broj 94/13.);
- Zakon o zaštiti zraka („Narodne novine“ broj 130/11. i 47/14.);
- Zakon o zaštiti od buke („Narodne novine“ broj 30/09., 55/13. i 153/13.);
- Zakon o zaštiti od požara („Narodne novine“ broj 92/10.);
- Zakon o cestama („Narodne novine“ broj 84/11., 22/13., 54/13., 148/13. i 92/14.);
- Zakon o sigurnosti prometa na cestama („Narodne novine“ broj 67/08., 48/10., 74/11., 80/13., 158/13. i 92/14.);
- Zakon o komunalnom gospodarstvu („Narodne novine“ broj 36/95., 26/03., 82/04., 110/04., 178/04., 38/09., 79/09., 153/09., 49/11., 84/11., 90/11., 144/12., 94/13. i 153/13.);
- Zakon o zaštiti i očuvanju kulturnih dobara („Narodne novine“ broj 66/99., 151/03., 157/03., 100/04., 87/09., 88/10., 61/11., 25/12., 136/12. i 157/13.);
- Pravilnik o sadržaju, mjerilima kartografskih prikaza, obveznim prostornim pokazateljima i standardu elaborata prostornih planova („Narodne novine“ broj 106/98., 39/04., 45/04., 163/04. i 9/11.);
- Pravilnik o uvjetima za vatrogasne pristupe („Narodne novine“ broj 35/94., 55/94. i 142/03.);
- Pravilnik o otpornosti na požar i drugim zahtjevima koje građevine moraju zadovoljiti u slučaju požara („Narodne novine“ broj 29/13 i 87/15.);
- Pravilnik o najvišim dopuštenim razinama buke u sredini u kojoj ljudi rade i borave („Narodne novine“ broj 145/04.);
- Pravilnik o uvjetima za postupanje s otpadom („Narodne novine“ broj 123/97., 112/01., 23/07. i 45/07.);
- Uredba o ekološkoj mreži („Narodne novine“ broj 124/13.);
- Uredba o procjeni utjecaja zahvata na okoliš („Narodne novine“ broj 61/14.);